This is a digital copy of a book that was preserved for generations on library shelves before it was carefully scanned by Google as part of a project to make the world's books discoverable online.

It has survived long enough for the copyright to expire and the book to enter the public domain. A public domain book is one that was never subject to copyright or whose legal copyright term has expired. Whether a book is in the public domain may vary country to country. Public domain books are our gateways to the past, representing a wealth of history, culture and knowledge that's often difficult to discover.

Marks, notations and other marginalia present in the original volume will appear in this file - a reminder of this book's long journey from the publisher to a library and finally to you.

Usage guidelines

Google is proud to partner with libraries to digitize public domain materials and make them widely accessible. Public domain books belong to the public and we are merely their custodians. Nevertheless, this work is expensive, so in order to keep providing this resource, we have taken steps to prevent abuse by commercial parties, including placing technical restrictions on automated querying.

We also ask that you:

+ *Make non-commercial use of the files* We designed Google Book Search for use by individuals, and we request that you use these files for personal, non-commercial purposes.
+ *Refrain from automated querying* Do not send automated queries of any sort to Google's system: If you are conducting research on machine translation, optical character recognition or other areas where access to a large amount of text is helpful, please contact us. We encourage the use of public domain materials for these purposes and may be able to help.
+ *Maintain attribution* The Google "watermark" you see on each file is essential for informing people about this project and helping them find additional materials through Google Book Search. Please do not remove it.
+ *Keep it legal* Whatever your use, remember that you are responsible for ensuring that what you are doing is legal. Do not assume that just because we believe a book is in the public domain for users in the United States, that the work is also in the public domain for users in other countries. Whether a book is still in copyright varies from country to country, and we can't offer guidance on whether any specific use of any specific book is allowed. Please do not assume that a book's appearance in Google Book Search means it can be used in any manner anywhere in the world. Copyright infringement liability can be quite severe.

About Google Book Search

Google's mission is to organize the world's information and to make it universally accessible and useful. Google Book Search helps readers discover the world's books while helping authors and publishers reach new audiences. You can search through the full text of this book on the web at `http://books.google.com/`

A propos de ce livre

Ceci est une copie numérique d'un ouvrage conservé depuis des générations dans les rayonnages d'une bibliothèque avant d'être numérisé avec précaution par Google dans le cadre d'un projet visant à permettre aux internautes de découvrir l'ensemble du patrimoine littéraire mondial en ligne.

Ce livre étant relativement ancien, il n'est plus protégé par la loi sur les droits d'auteur et appartient à présent au domaine public. L'expression "appartenir au domaine public" signifie que le livre en question n'a jamais été soumis aux droits d'auteur ou que ses droits légaux sont arrivés à expiration. Les conditions requises pour qu'un livre tombe dans le domaine public peuvent varier d'un pays à l'autre. Les livres libres de droit sont autant de liens avec le passé. Ils sont les témoins de la richesse de notre histoire, de notre patrimoine culturel et de la connaissance humaine et sont trop souvent difficilement accessibles au public.

Les notes de bas de page et autres annotations en marge du texte présentes dans le volume original sont reprises dans ce fichier, comme un souvenir du long chemin parcouru par l'ouvrage depuis la maison d'édition en passant par la bibliothèque pour finalement se retrouver entre vos mains.

Consignes d'utilisation

Google est fier de travailler en partenariat avec des bibliothèques à la numérisation des ouvrages appartenant au domaine public et de les rendre ainsi accessibles à tous. Ces livres sont en effet la propriété de tous et de toutes et nous sommes tout simplement les gardiens de ce patrimoine. Il s'agit toutefois d'un projet coûteux. Par conséquent et en vue de poursuivre la diffusion de ces ressources inépuisables, nous avons pris les dispositions nécessaires afin de prévenir les éventuels abus auxquels pourraient se livrer des sites marchands tiers, notamment en instaurant des contraintes techniques relatives aux requêtes automatisées.

Nous vous demandons également de:

+ *Ne pas utiliser les fichiers à des fins commerciales* Nous avons conçu le programme Google Recherche de Livres à l'usage des particuliers. Nous vous demandons donc d'utiliser uniquement ces fichiers à des fins personnelles. Ils ne sauraient en effet être employés dans un quelconque but commercial.

+ *Ne pas procéder à des requêtes automatisées* N'envoyez aucune requête automatisée quelle qu'elle soit au système Google. Si vous effectuez des recherches concernant les logiciels de traduction, la reconnaissance optique de caractères ou tout autre domaine nécessitant de disposer d'importantes quantités de texte, n'hésitez pas à nous contacter. Nous encourageons pour la réalisation de ce type de travaux l'utilisation des ouvrages et documents appartenant au domaine public et serions heureux de vous être utile.

+ *Ne pas supprimer l'attribution* Le filigrane Google contenu dans chaque fichier est indispensable pour informer les internautes de notre projet et leur permettre d'accéder à davantage de documents par l'intermédiaire du Programme Google Recherche de Livres. Ne le supprimez en aucun cas.

+ *Rester dans la légalité* Quelle que soit l'utilisation que vous comptez faire des fichiers, n'oubliez pas qu'il est de votre responsabilité de veiller à respecter la loi. Si un ouvrage appartient au domaine public américain, n'en déduisez pas pour autant qu'il en va de même dans les autres pays. La durée légale des droits d'auteur d'un livre varie d'un pays à l'autre. Nous ne sommes donc pas en mesure de répertorier les ouvrages dont l'utilisation est autorisée et ceux dont elle ne l'est pas. Ne croyez pas que le simple fait d'afficher un livre sur Google Recherche de Livres signifie que celui-ci peut être utilisé de quelque façon que ce soit dans le monde entier. La condamnation à laquelle vous vous exposeriez en cas de violation des droits d'auteur peut être sévère.

À propos du service Google Recherche de Livres

En favorisant la recherche et l'accès à un nombre croissant de livres disponibles dans de nombreuses langues, dont le français, Google souhaite contribuer à promouvoir la diversité culturelle grâce à Google Recherche de Livres. En effet, le Programme Google Recherche de Livres permet aux internautes de découvrir le patrimoine littéraire mondial, tout en aidant les auteurs et les éditeurs à élargir leur public. Vous pouvez effectuer des recherches en ligne dans le texte intégral de cet ouvrage à l'adresse `http://books.google.com`

Tbd.f
M74
n

JP



DEPOSITED AT THE
HARVARD FOREST
1943

RETURNED TO J. P.
MARCH, 1967

HF 8.221

S.

NOTICE SOMMAIRE

SUR LES

FORÊTS DOMANIALES

DU DÉPARTEMENT DES VOSGES

ET SUR LEURS PRODUITS EN MATIÈRE ET EN ARGENT

PENDANT LA PÉRIODE TRENTENAIRE

1870-1899

PAR MONGENOT

CONSERVATEUR DES EAUX ET FORÊTS, A ÉPINAL

BERGER-LEVRAULT ET Cie, ÉDITEURS

PARIS
5, RUE DES BEAUX-ARTS

NANCY
18, RUE DES GLACIS

1900

Y80754
2/1

NOTICE SOMMAIRE

SUR LES

FORÊTS DOMANIALES

DU DÉPARTEMENT DES VOSGES

ET SUR LEURS PRODUITS EN MATIÈRE ET EN ARGENT

Pendant la période trentenaire 1870-1899

s'étend sur 77 kilomètres de longueur avec une largeur variant de 8 à 15 kilomètres. Sa contenance est de près de 50,000 hectares.

Nous ne nous occuperons dans les notes ci-après que des forêts domaniales.

Forêts domaniales.

Origine. — Les forêts domaniales des Vosges proviennent à peu près exclusivement de l'ancien domaine du duc de Lorraine et des seigneurs de la région, ainsi que des abbayes, principalement de Remiremont, Saint-Dié, Moyenmoutier, Senones.

Nous indiquerons avec détail dans la notice spéciale à chaque forêt l'origine de propriété de tous les massifs boisés de quelque importance.

Nature du sol. — Au point de vue géologique, le sol sur lequel sont assises les forêts domaniales est formé, d'une manière générale, vers le sud par des roches éruptives essentiellement granitiques et constituant un relief assez accidenté — vers le nord par le grès rouge et surtout par le grès vosgien; à l'est, on rencontre les grès bigarrés, le muschelkalk, le keuper et le jurassique inférieurs, formant des terrains en plaine ou au relief seulement ondulé.

Classement des forêts. — Nous avons distingué selon l'usage, dans les forêts vosgiennes, deux régions : la *plaine,* la *montagne,* assez nettement caractérisées au point de vue de l'altitude, du sol et des essences qui entrent dans la constitution des peuplements.

Les forêts de la première région, qui comprend, au point de vue administratif, les inspections d'Épinal, Mire-

court, Darney, Neufchâteau, sont peuplées presque uniquement de bois feuillus où le hêtre domine en mélange avec le chêne.

Le sol y est constitué par le calcaire jurassique, les terrains du trias et le grès vosgien avec affleurements granitiques sur certains points.

La région de la montagne comprend les inspections de Senones, Saint-Dié, Rambervillers, Bruyères, Fraize, Remiremont. Ici, le peuplement forestier est constitué presque uniquement par les résineux, principalement par le sapin, parfois mélangé au hêtre.

Le groupe qui réunit les quatre premières inspections est caractérisé au point de vue géologique par le grès rouge et surtout le grès vosgien.

Dans le second groupe, qui comprend les inspections de Fraize et de Remiremont, on rencontre surtout et presque uniquement les terrains granitiques.

Essences. — D'une manière générale, les diverses essences qui constituent les peuplements sont ainsi réparties :

Forêts de plaine.

Chêne	30 p. 100.
Hêtre	60 —
Divers (charme, érable, frêne, orme, bois blanc)	10 —

Forêts de montagne.

a) Sur le grès vosgiens (21,194 hectares).

Sapin	75 p. 100.
Épicéa	1 —
Pin sylvestre	6 —
Hêtre et bois feuillus divers	18 —

b) Sur les terrains granitiques (17,707 hectares).

Sapin	51 p. 100.
Épicéa	18 —
Pin sylvestre	1 —
Hêtre et feuillus divers	30 —

Le hêtre, que l'on rencontre dans les forêts de plaine et de montagne, constitue des massifs importants soit à l'état pur, soit en mélange avec le chêne ou le sapin. Cette essence couronne généralement les versants supérieurs des hautes Vosges.

Le chêne, représenté par deux variétés, le rouvre et le pédonculé, n'existe que dans les forêts de plaine; il atteint de fortes dimensions et son bois est de qualité exceptionnelle dans le massif de Darney.

Le sapin, essence spéciale de la montagne, apparaît à partir de 350 mètres d'altitude (forêt de Rambervillers) et s'élève jusqu'à 1,250 mètres (forêt de Saint-Maurice-Bussang). Le plus souvent à l'état pur, quelquefois associé au hêtre, à l'épicéa, au pin sylvestre, il constitue de superbes massifs dont le matériel à l'hectare atteint parfois 890 mètres cubes.

Des repeuplements artificiels en pin sylvestre et en épicéa ont été effectués depuis soixante ans environ sur des contenances assez importantes pour reboiser des sols dénudés ou épuisés; mais ces deux essences sont représentées depuis fort longtemps dans la région. Dans les massifs de Gérardmer-Vologne, on trouve bon nombre d'épicéas de $0^{m},80$ à 1 mètre de diamètre, âgés de plus de 150 à 200 ans.

Traitement. — A l'exception de 663 hectares soumis actuellement au régime du taillis sous futaie, l'ensemble des forêts domaniales est traité en futaie.

Dans la région de la montagne, au delà d'une certaine altitude — 500 à 600 mètres — les futaies résineuses sont généralement exploitées par le mode jardinatoire qui comporte toujours non seulement l'enlèvement des arbres arrivés à maturité, mais l'amélioration par voie de nettoiement ou d'éclaircie des peuplements jeunes ou d'âge moyen.

Produits en matière et en argent[1]. — Les produits en matière et en argent des coupes de bois des forêts domaniales pendant la période trentenaire 1870-1899 sont résumés dans les tableaux et graphiques annexés à cette notice et complétés par les explications qui vont suivre.

Les produits en matière ont été indiqués en mètres cubes grumes comprenant le volume de la tige et des branches pour les futaies, le taillis pour le sous-bois. En raison du mode d'adjudication sur pied et en bloc usité pour la vente des coupes, il eût été difficile d'indiquer avec exactitude l'importance des différentes marchandises provenant de l'exploitation. On peut dire toutefois, d'une manière générale, que dans l'ensemble de la production, la proportion des bois d'œuvre est d'environ:

Dans la montagne	55 p. 100.
Dans la plaine.	30 —

Importance du matériel sur pied. — D'après les résultats de l'inventaire général du matériel effectué actuellement sur 20,000 hectares de forêts résineuses, le volume à l'hectare boisé est, en moyenne, de 317 mètres cubes et varie de 196 mètres cubes (forêt de Kemberg-Langchamps) à 390 mètres cubes (forêt d'Hérival).

1. Dans un but de simplification, il n'a pas été tenu compte, dans les tableaux qui vont suivre, des produits divers autres que les coupes de bois (chasse, carrières....); leur rendement annuel moyen est d'environ 41,000 fr.

Les parcelles les plus riches comportent à l'hectare un matériel de 300 à 500 arbres donnant un volume de 750 à 890 mètres cubes.

Tableau I. — Graphique A.

PRODUITS EN MATIÈRE ET EN ARGENT.

Le tableau I, résumé dans ses grandes lignes par le graphique A, donne le produit en matière et en argent des forêts domaniales :

a) Pour l'ensemble de la conservation ;

b) Par région, plaine et montagne ;

c) Dans chaque région par groupe d'inspection.

La production en matière dans la période trentenaire considérée a varié dans d'assez grandes proportions, en raison des chablis nombreux qui se sont produits dans les massifs résineux, notamment dans les années 1870, 1871, 1876, 1890, 1892, 1899.

Elle a été en moyenne par an :

De 245,574 mètres cubes pour la période décennale 1870-1879 ;

De 231,835 mètres cubes pour la période décennale 1880-1889 ;

De 314,046 mètres cubes pour la période décennale 1890-1899.

Le volume réalisé a été assez considérable dans cette dernière période, en raison des motifs ci-après : il a été exploité en 1890, 1892, 1899, 468,000 mètres cubes de chablis vendus au prix de 5 millions de francs ; de plus, on a dû enlever une assez forte proportion de vieux arbres accumulés aux époques antérieures et dont les

revisions d'aménagement, basées sur l'inventaire général du matériel, ont fait ressortir l'importance. Le produit maximum en volume a été réalisé en 1892 : il a été de 404,626 mètres cubes.

La production en argent a été influencée par les mêmes causes, auxquelles il faut ajouter la variation dans le prix du mètre cube dont il sera question ci-après.

Le produit maximum en argent, 4,379,667 fr., a été réalisé en 1899.

Tableau I. — Graphique B.

PRIX DU MÈTRE CUBE DANS L'ENSEMBLE DE LA CONSERVATION.

Le prix du mètre cube grume (tige et branches) a varié dans des proportions considérables. Très élevé dans les années qui ont suivi les événements de 1870, ce prix a subi une baisse énorme de 1882 à 1888 pour remonter sensiblement dans les années qui ont suivi.

On remarquera que le prix du mètre cube est généralement de beaucoup inférieur dans les forêts de la plaine au prix du mètre cube dans les forêts de la montagne. C'est la conséquence de la baisse subie par les bois de feu qui entrent pour une grande proportion dans la quotité du produit des forêts de plaine.

Prix maximum du mètre cube :

Forêts de montagne	16f80 en 1875.
Forêts de plaine.	15 56 en 1876.

Prix minimum du mètre cube :

Forêts de montagne	8f50 en 1887.
Forêts de plaine.	7 20 en 1889.

A remarquer que, de 1892 à 1898, le prix du mètre cube en montagne a passé de 9 fr. 78 c. à 14 fr. 23 c.

Tableau I. — Graphique C.

PRIX DU MÈTRE CUBE POUR LES FORÊTS DE PLAINE.

Le prix du mètre cube a été généralement très élevé dans les années 1872 à 1880 — il a baissé considérablement de 1881 à 1890 — un relèvement s'est produit dans ces dernières années.

Prix maximum :

Groupe Épinal	16f17 en 1876.
Groupe Mirecourt	15 93 en 1876.

Prix minimum :

Groupe Neufchâteau	4f76 en 1887.
Groupe Épinal.	5 26 en 1889.

Le prix du mètre cube dans le groupe Mirecourt-Darney se maintient presque toujours très sensiblement au-dessus du prix du mètre cube dans les groupes voisins. La cause en est dans la constitution plus favorable des peuplements où la futaie chêne est assez largement représentée.

Tableau I. — Graphique D.

PRIX DU MÈTRE CUBE POUR LES FORÊTS DE MONTAGNE.

Ainsi que nous l'avons fait observer précédemment, le groupe dit de Saint-Dié (inspections de Saint-Dié, Senones, Rambervillers, Bruyères) comprend presque uniquement des terrains de grès vosgien ou de grès rouge.

Les sapins ont généralement sur ces sols une végéta-

tion et une qualité de bois meilleures que dans le groupe de Remiremont, où le terrain est d'origine granitique. La terre végétale a plus de profondeur, les bois y sont plus élancés, surtout à la partie inférieure des versants et des nombreux cirques constitués par le système orographique des Vosges. De plus, la condition générale du commerce et les facilités d'exploitation y sont de beaucoup plus favorables.

Dans le groupe granitique, la couche de terre est plus superficielle, plus largement saturée d'eau. Les bois y sont plus courts, plus noueux, d'une longévité moindre. Enfin, le hêtre, dont la valeur est très inférieure à celle du sapin, entre pour un tiers environ dans la composition du peuplement.

De là des différences assez considérables et presque toujours suivant le même sens dans le prix du mètre cube.

Dans les forêts de montagne, du grès vosgien, le mètre cube a atteint son prix maximum, 18 fr. 70 c., en 1875; de 1892 à 1898, le prix du mètre cube a passé de 10 fr. 78 c. à 16 fr. 54 c.

Dans les forêts des terrains granitiques, le prix maximum, 13 fr. 98 c., a été réalisé en 1875; de 1893 à 1899, le prix du mètre cube a passé de 6 fr. 87 c. à 12 fr.

Tableau II. — Graphique E et F.

RENDEMENT PAR HECTARE EN MÈTRES CUBES ET EN ARGENT.

Les graphiques E et F ne paraissent pas comporter d'explications spéciales.

Le maximum de rendement en matière, $7^{mc},30$ pour l'ensemble de la conservation, $8^{mc},75$ pour la région de

la montagne a été réalisé en 1892, en raison des nombreux chablis qui se sont produits cette année.

Le minimum pour l'ensemble de la conservation, $2^{mc},92$, a été atteint en 1877.

La production pour l'ensemble de la conservation est, depuis quelques années, d'environ 6 mètres cubes et paraît devoir se maintenir dans l'avenir à ce chiffre.

Le maximum de rendement en argent a été réalisé en 1899 : 79 fr. 05 c. par hectare pour l'ensemble de la conservation, 95 fr. 22 c. pour la région de la montagne.

Il est à remarquer qu'aux années de fort rendement dû à des exploitations accidentelles importantes succède une année de plus faible produit — en raison des précomptages à exercer et qui réduisent le rendement annuel dans des proportions variables.

Graphique A

PRODUITS EN MATIÈRE ET EN ARGENT

POUR L'ENSEMBLE DE LA CONSERVATION

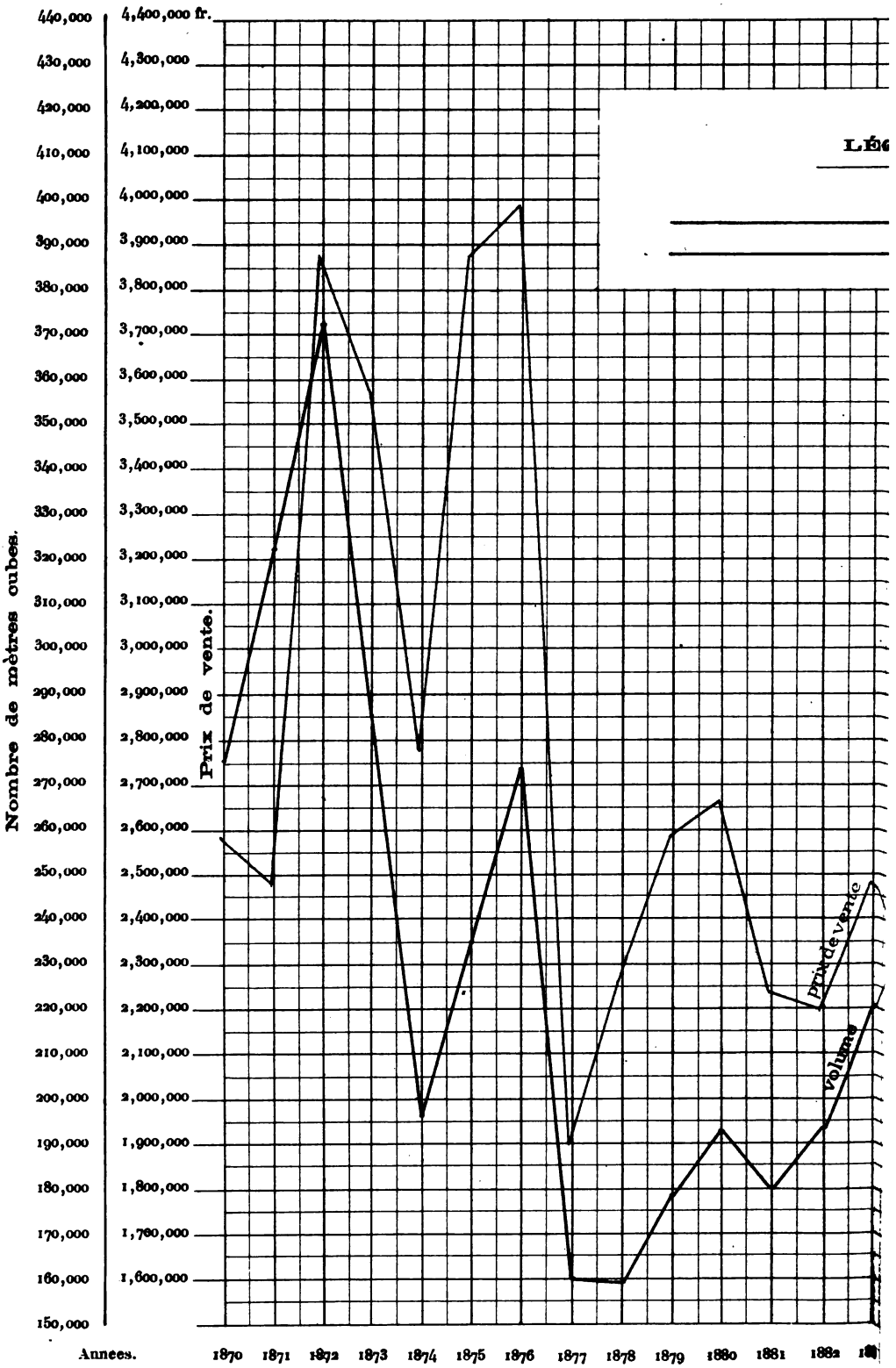
LÉG
Nombre de mètres cubes.
440,000
430,000
420,000
410,000
400,000
390,000
380,000
370,000
360,000
350,000
340,000
330,000
320,000
310,000
300,000
290,000
280,000
270,000
260,000
250,000
240,000
230,000
220,000
210,000
200,000
190,000
180,000
170,000
160,000
150,000
4,400,000 fr.
4,300,000
4,200,000
4,100,000
4,000,000
3,900,000
3,800,000
3,700,000
3,600,000
3,500,000
3,400,000
3,300,000
3,200,000
3,100,000
3,000,000
2,900,000
2,800,000
2,700,000
2,600,000
2,500,000
2,400,000
2,300,000
2,200,000
2,100,000
2,000,000
1,900,000
1,800,000
1,700,000
1,600,000
Prix de vente.
prix de vente
volume
Annees.
1870
1871
1872
1873
1874
1875
1876
1877
1878
1879
1880
1881
1882

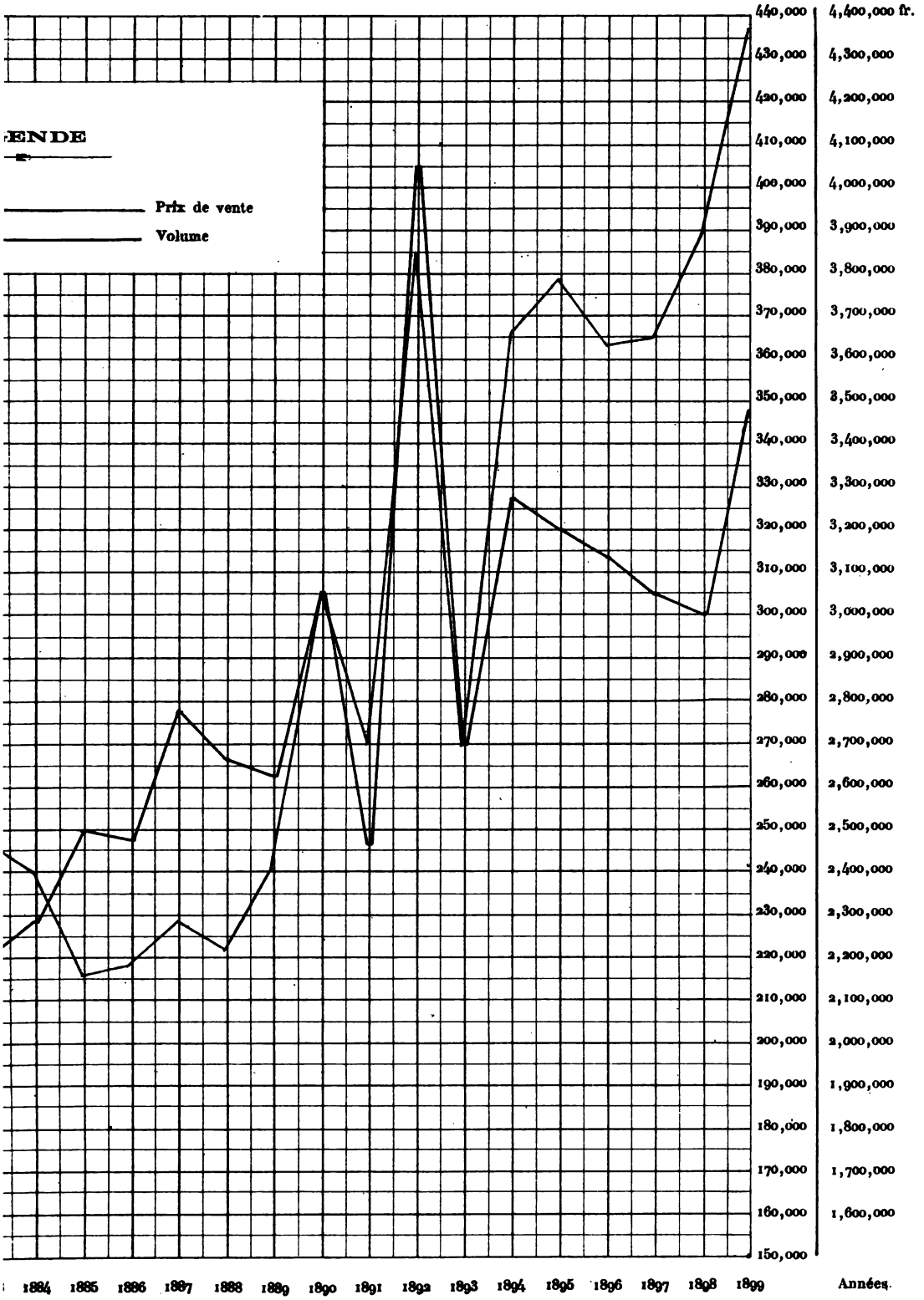

NANCY. LITH. BERGER-LEVRAULT & Cie

Graphique B

PRIX DU MÈTRE CUBE

a) Pour l'ensemble de la conservation.
b) Pour les forêts de la plaine.
c) Pour les forêts de la montagne.

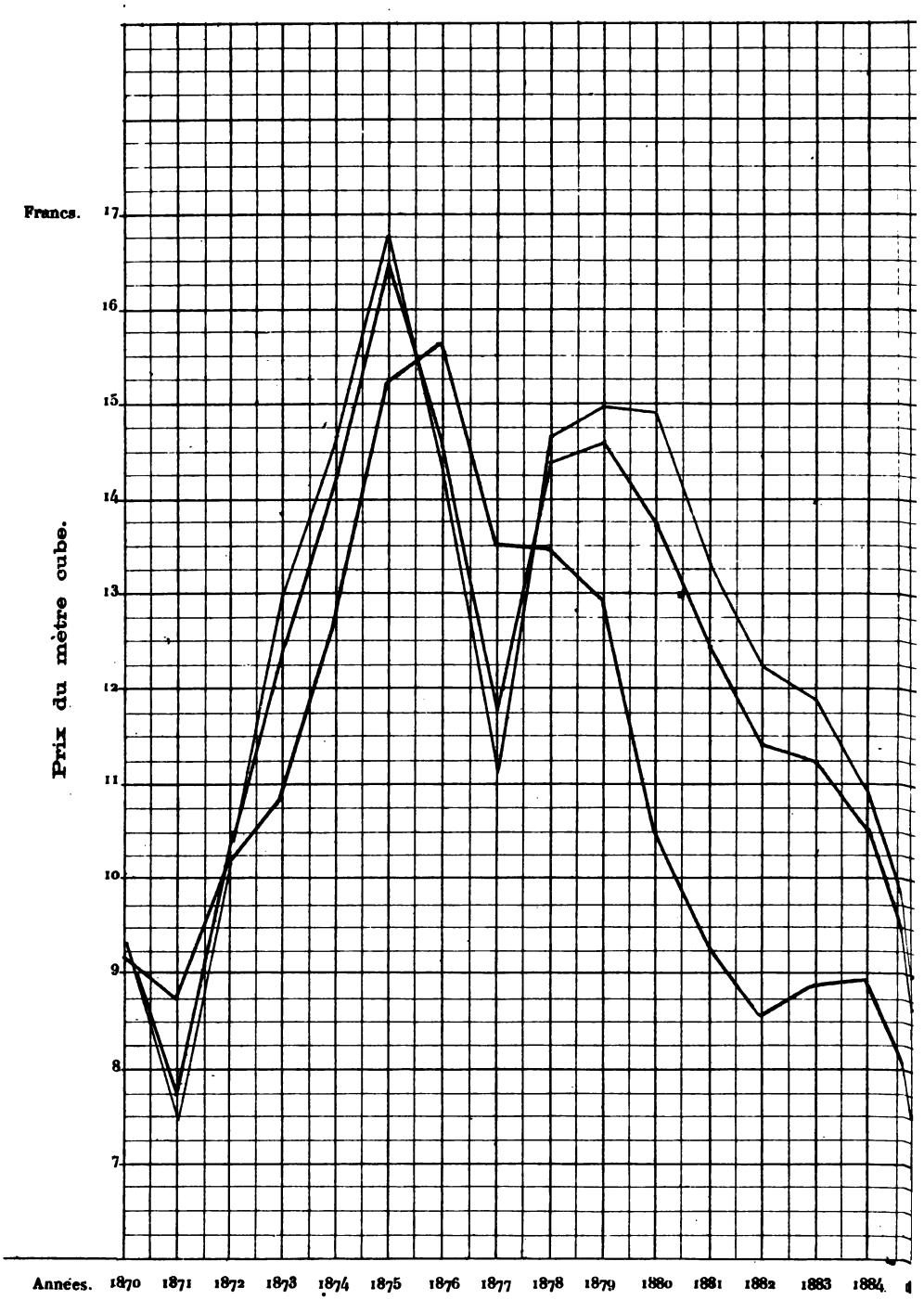
Francs.
17
16
15
14
13
12
11
10
9
8
7
Prix du mètre cube.
Années.
1870
1871
1872
1873
1874
1875
1876
1877
1878
1879
1880
1881
1882
1883
1884

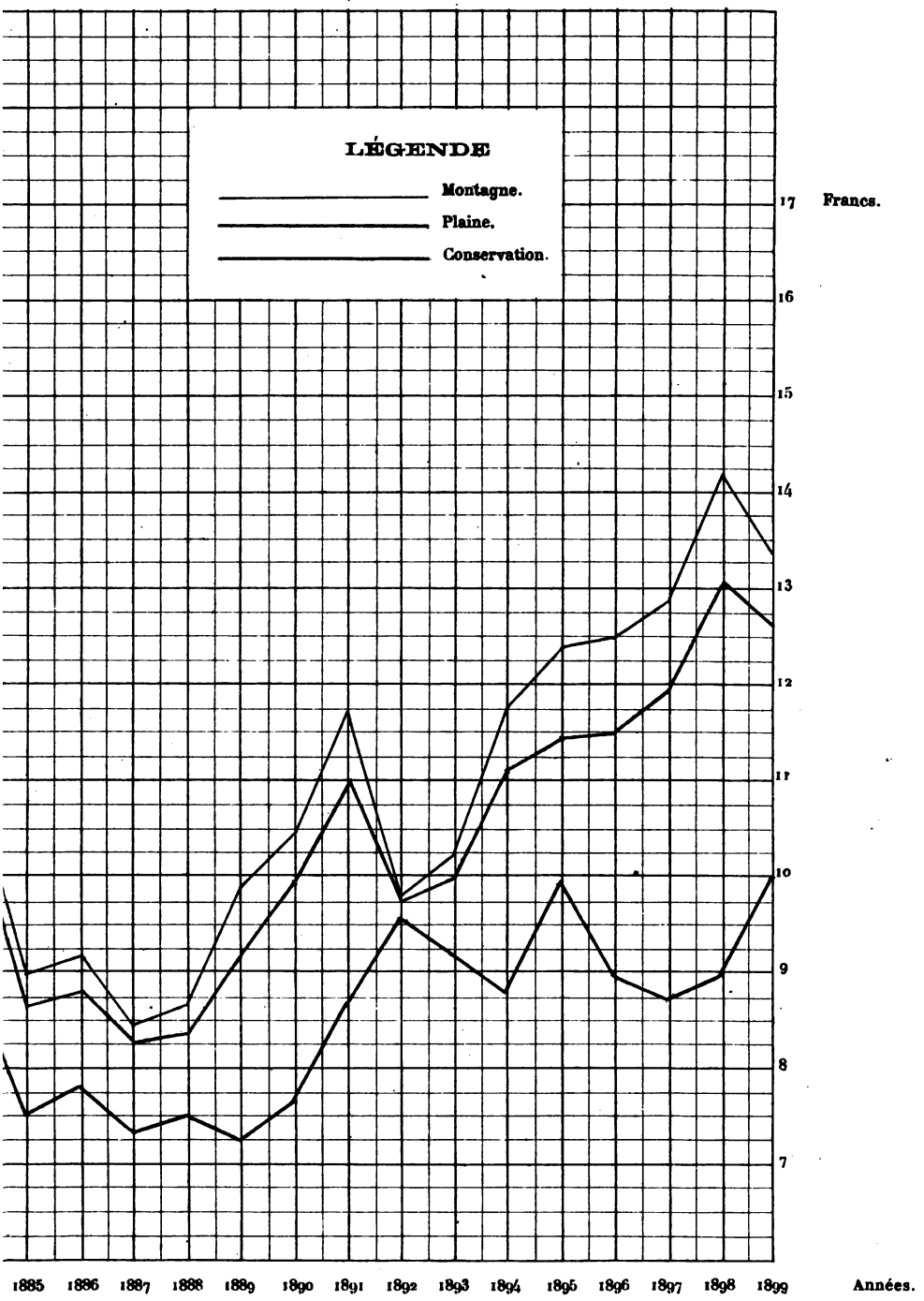

NANCY. LITH. BERGER-LEVRAULT & Cie

Graphique C

PRIX DU MÈTRE CUBE

DANS LES FORÊTS DE LA PLAINE

Groupes d'Épinal, Mirecourt, Neufchâteau.

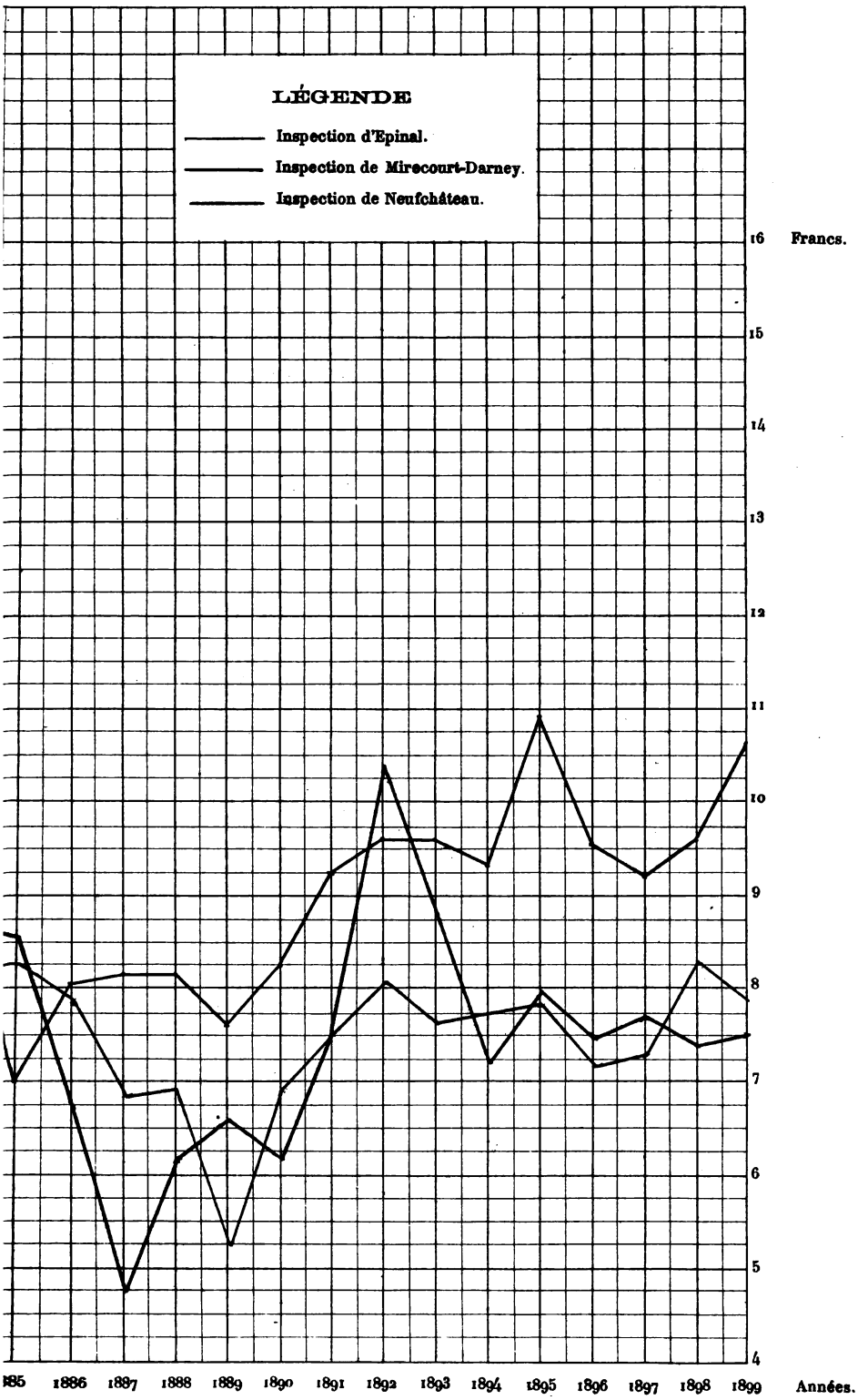

NANCY_LITH. BERGER-LEVRAULT & Cie

Graphique D

PRIX DU MÈTRE CUBE

POUR LES FORÊTS DE LA MONTAGNE

a) Forêts du grès vosgien.
b) Forêts du terrain granitique.

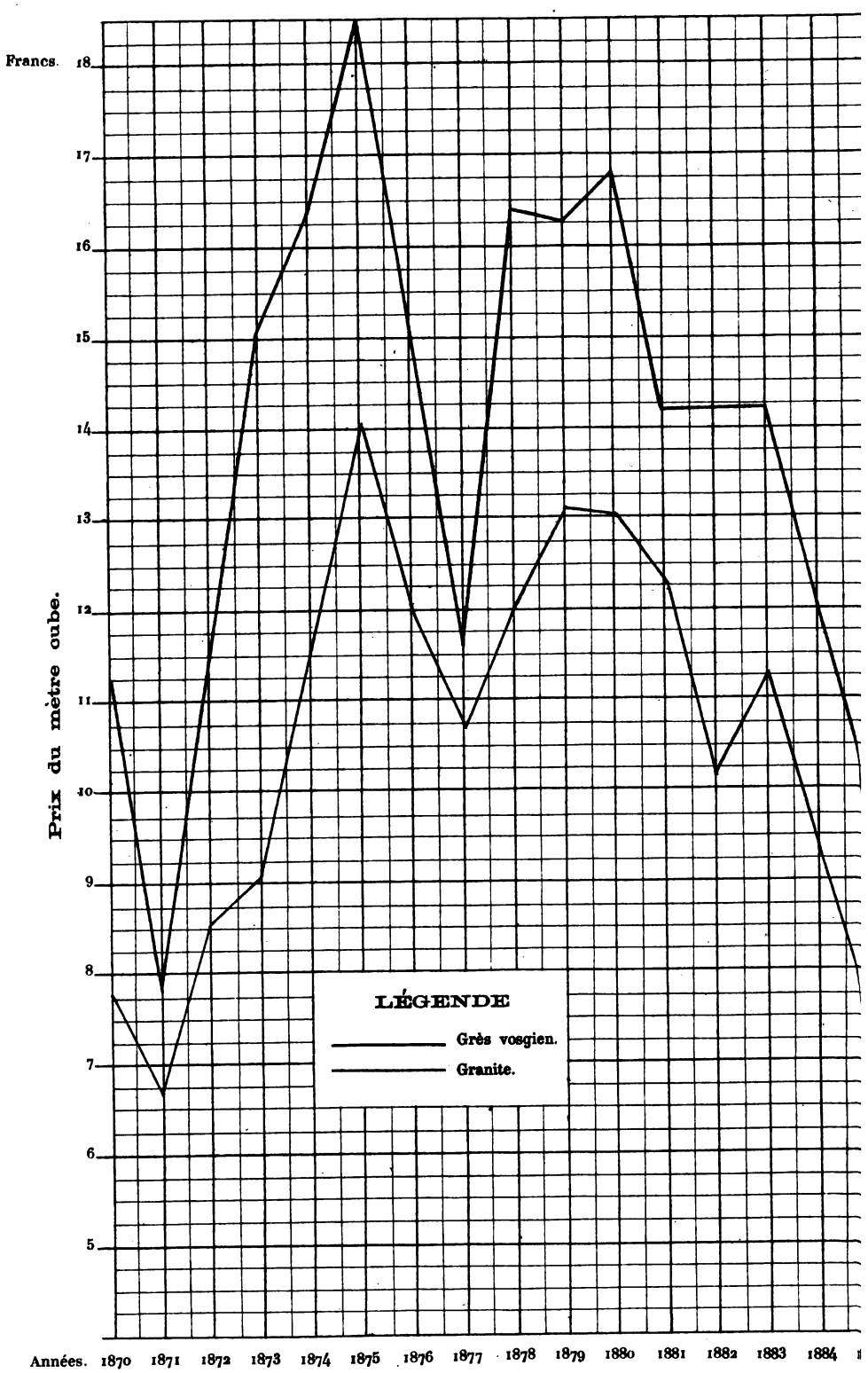
Francs.
18
17
16
15
14
13
12
11
10
9
8
7
6
5
Prix du mètre cube.
LÉGENDE
Grès vosgien.
Granite.
Années.
1870
1871
1872
1873
1874
1875
1876
1877
1878
1879
1880
1881
1882
1883
1884

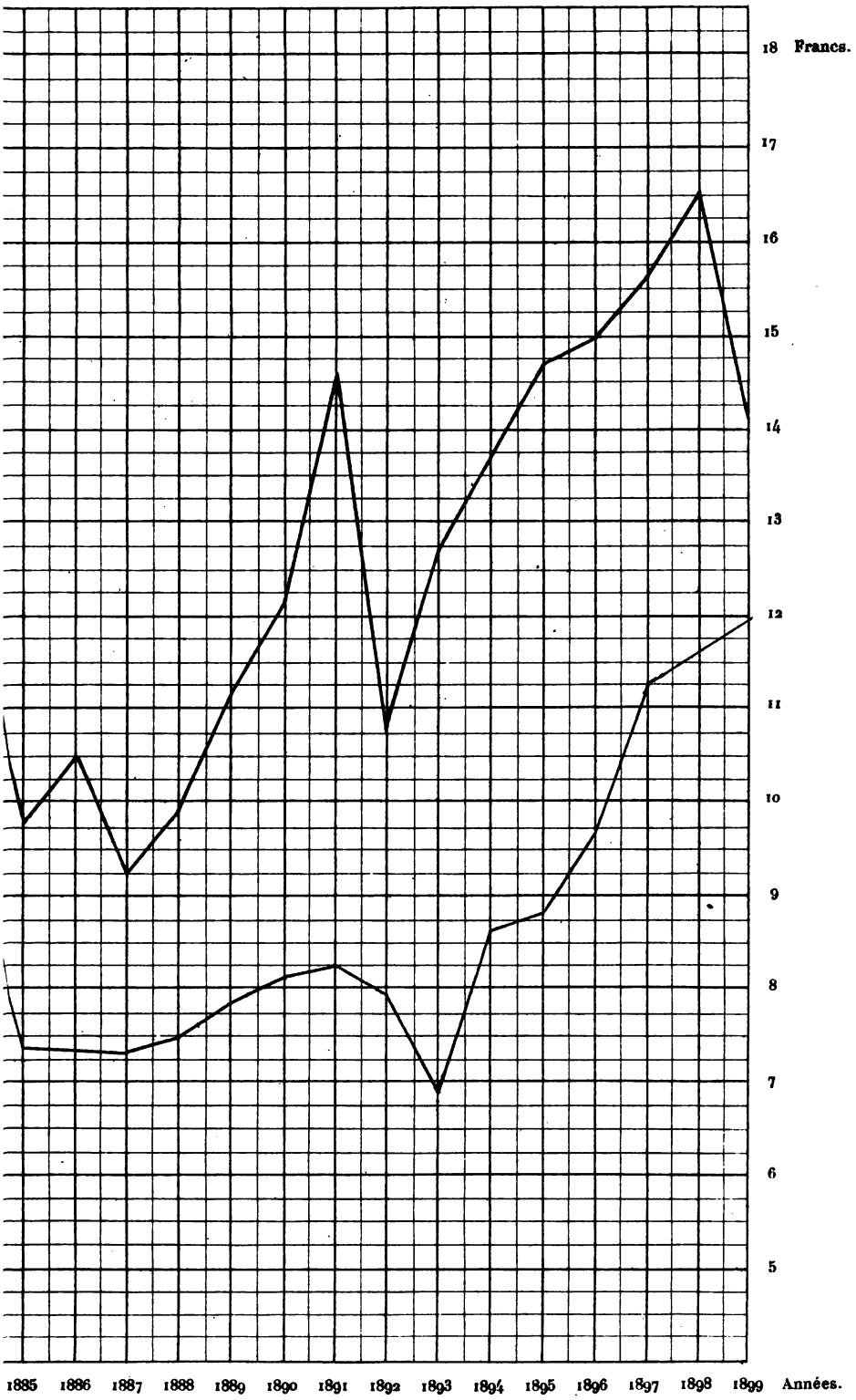

NANCY LITH. BERGER-LEVRAULT & Cie

Graphique E

RENDEMENT EN MÈTRES CUBES PAR HECTARE BOISÉ

a) Pour la conservation.
b) Pour les forêts de la plaine.
c) Pour les forêts de la montagne.

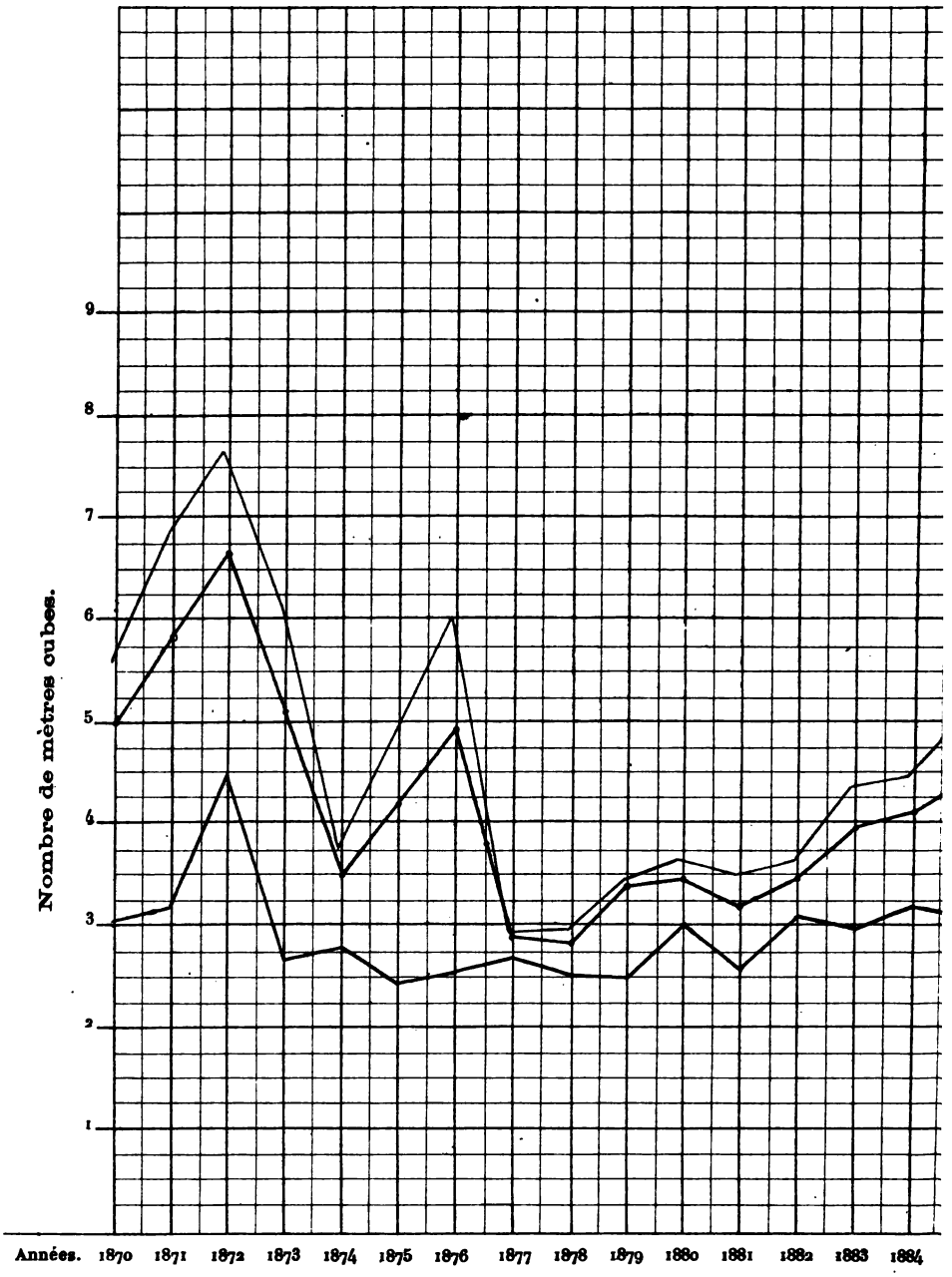
Nombre de mètres cubes.
9
8
7
6
5
4
3
2
1
Années.
1870
1871
1872
1873
1874
1875
1876
1877
1878
1879
1880
1881
1882
1883
1884

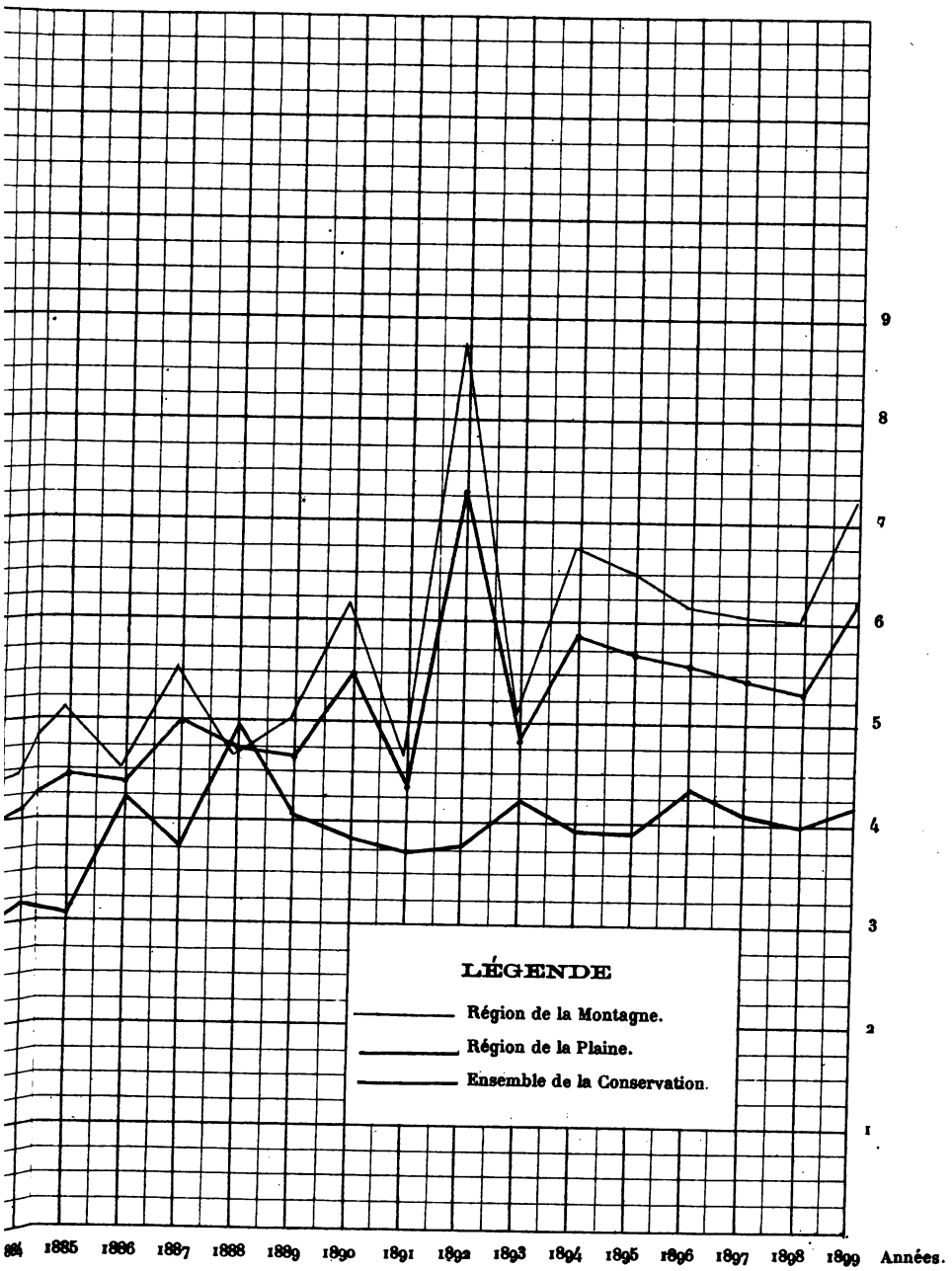

NANCY. LITH. BERGER-LEVRAULT & Cie

Graphique F

RENDEMENT EN ARGENT PAR HECTARE BOISÉ

a) Pour la conservation.
b) Pour les forêts de la plaine.
c) Pour les forêts de la montagne.

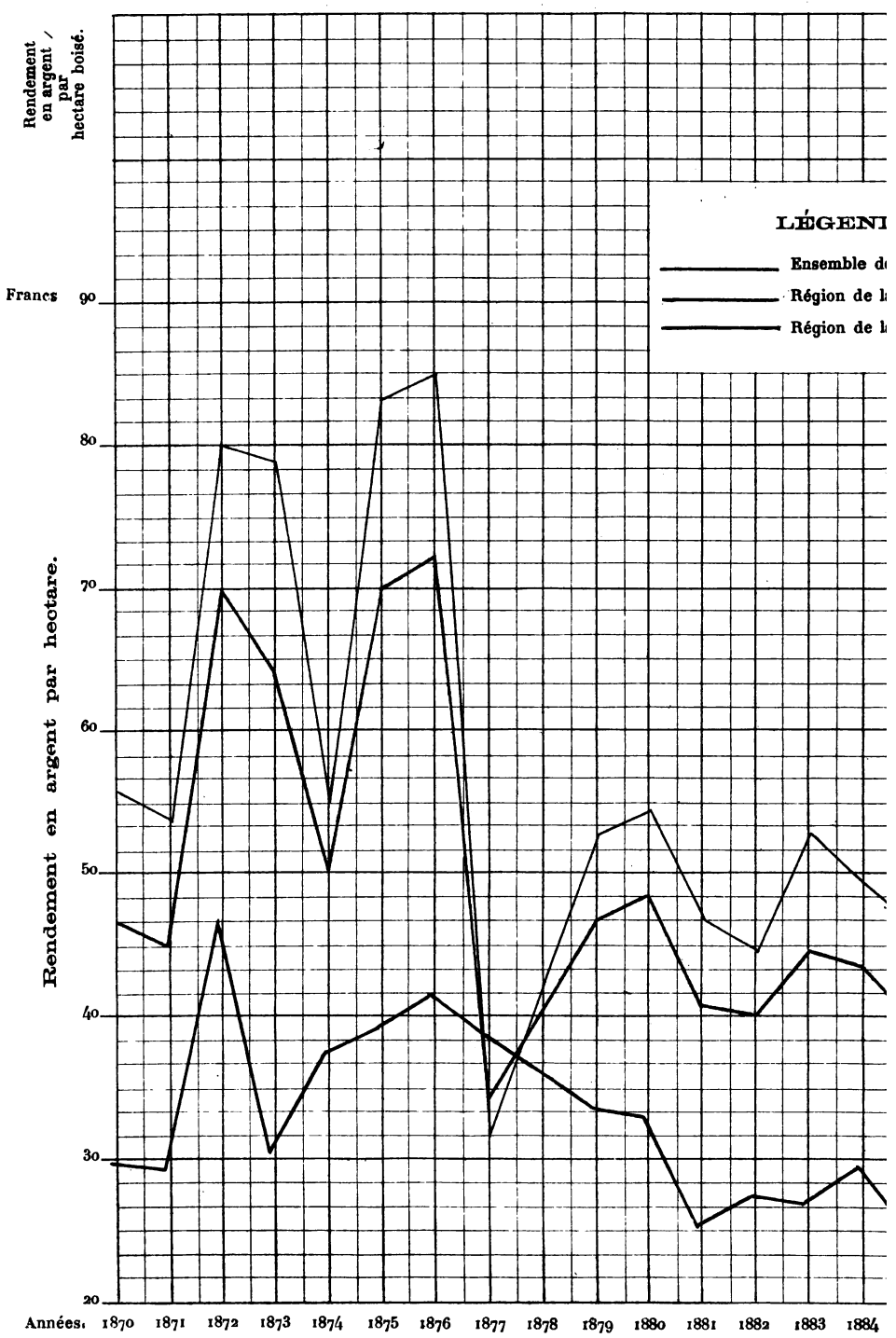
Rendement en argent par hectare boisé.
Francs
90
80
70
60
50
40
30
20
Rendement en argent par hectare.
Années.
1870
1871
1872
1873
1874
1875
1876
1877
1878
1879
1880
1881
1882
1883
1884
LÉGENI
Ensemble d
Région de l
Région de l

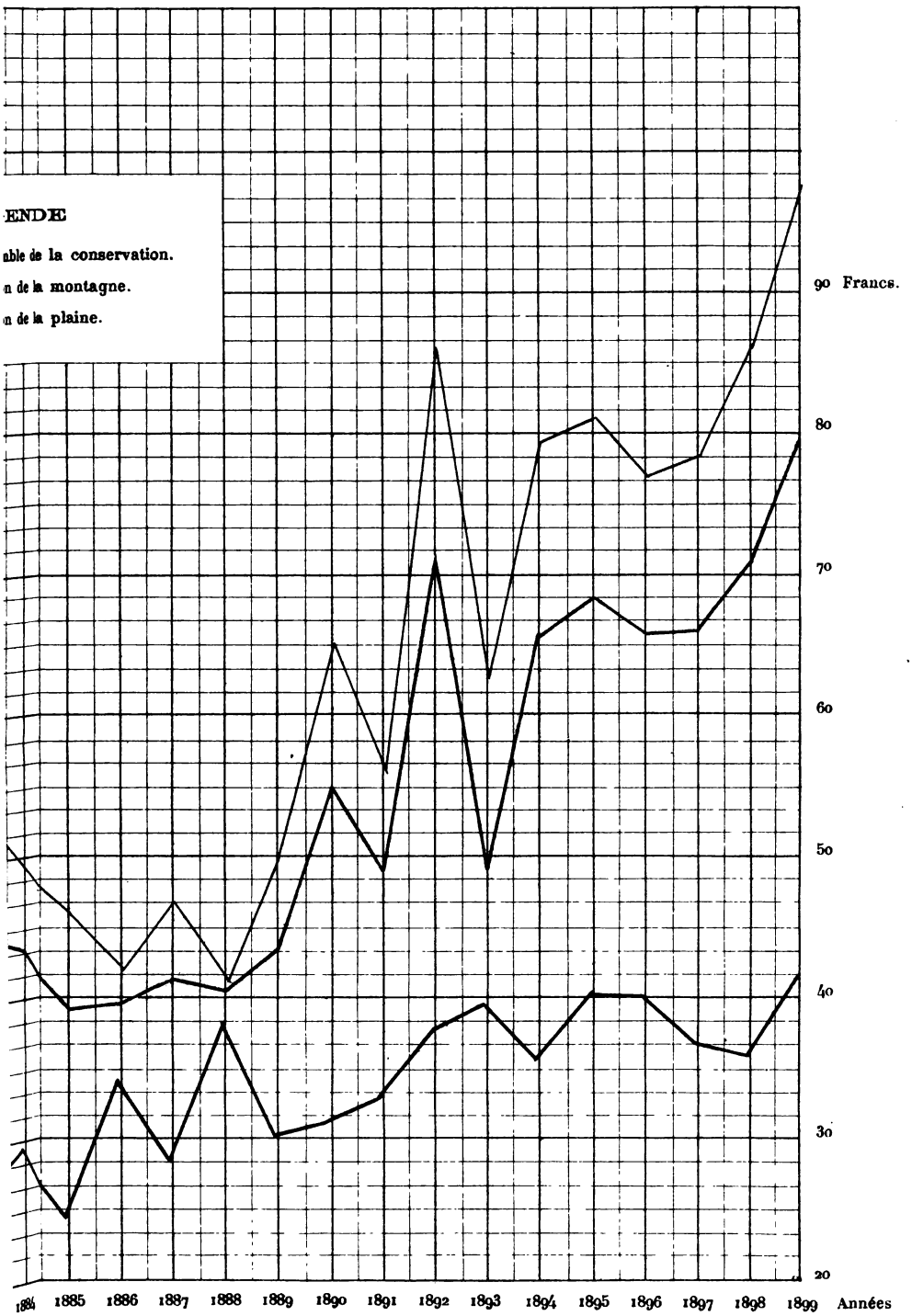

NANCY IMP. BERGER-LEVRAULT & Cie

PRODUITS DES FORÊTS DOMANIALES

(Coupes de bois)

EN MATIÈRE ET EN ARGENT

Pendant la période trentenaire (1870-1899)

Tableau I

Auquel correspondent les graphiques A, B, C, D

1° Pour l'ensemble de la conservation;
2° Par région (forêts de plaine, forêts de montagne);
3° Par groupe dans chaque région.

	ENSEMBLE des FORÊTS domaniales des Vosges. 55,406 hect. boisés.	RÉGIONS de la PLAINE (feuillus). 16,505 hect.	RÉGIONS de la MONTAGNE (résineux). 38,901 hect.
1870			
Nombre total de mètres cubes exploités	275,849	52,493	223,356
Prix total	2,584,155f	484,288f	2,099,867f
Prix du mètre cube	9f36	9f22	9f40
1871			
Nombre total de mètres cubes exploités	322,255	54,334	267,921
Prix total	2,477,809f	472,148f	2,005,661f
Prix du mètre cube	7f69	8f69	7f48
1872			
Nombre total de mètres cubes exploités	371,465	75,172	296,293
Prix total	3,877,461f	761,624f	3,115,837f
Prix du mètre cube	10f43	10f13	10f51
1873			
Nombre total de mètres cubes exploités	284,833	45,819	239,014
Prix total	3,572,245f	496,712f	3,075,533f
Prix du mètre cube	12f48	10f84	12f86
1874			
Nombre total de mètres cubes exploités	195,897	47,724	148,173
Prix total	2,769,656f	606,502f	2,163,154f
Prix du mètre cube	14f14	12f70	14f60
1875			
Nombre total de mètres cubes exploités	234,481	41,946	192,535
Prix total	3,871,140f	636,509f	3,234,631f
Prix du mètre cube	16f54	15f18	16f80

RÉGION DE LA PLAINE.			RÉGION DE LA MONTAGNE.		OBSERVATIONS.
Groupe NEUFCHATEAU. 2,699 hect.	Groupe MIRECOURT. 11,217 hect.	Groupe ÉPINAL. 2,589 hect.	Groupe SAINT-DIÉ. (Saint-Dié, Senones, Rambervillers, Bruyères.) 21,194 hect.	Groupe REMIREMONT. (Remiremont, Fraize.) 17,707 hect.	
7,398 82,325f 11f12	35,651 297,306f 8f34	9,444 104,657f 11f08	137,438 1,538,164f 11f19	85,918 561,703f 7f70	NOTA GÉNÉRAL. — Il n'a été fait mention que des chablis dont le volume dépasse 100,000 mètres cubes.
11,560 79,057f 6f83	36,855 322,170f 8f74	5,919 70,921f 11f98	179,758 1,425,765f 7f93	88,163 579,896f 6f57	Nombreux chablis provenant des ouragans de 1870 et 1871 vendus en 1871. 112,000 mètres cubes vendus 1,103,000 fr.
11,859 119,466f 10f07	51,607 538,560f 10f43	11,706 103,598f 8f84	193,707 2,248,229f 11f60	102,586 867,608f 8f46	
11,596 67,943f 5f85	27,756 364,348f 13f12	6,467 64,421f 9f96	151,871 2,289,589f 15f07	87,143 785,944f 9f02	
5,134 54,297f 10f57	37,217 474,555f 12f75	5,373 77,650f 14f44	93,934 1,539,963f 16f39	54,239 623,191f 11f49	
4,186 44,523f 10f63	32,325 513,574f 15f88	5,435 78,412f 14f42	115,036 2,150,721f 18f70	77,499 1,083,910f 13f98	

	ENSEMBLE des FORÊTS domaniales des Vosges. 55,406 hect. boisés.	RÉGIONS de la PLAINE (feuillus). 16,505 hect.	RÉGIONS de la MONTAGNE (résineux). 38,901 hect.
1876			
Nombre total de mètres cubes exploités . .	273,584	43,683	229,901
Prix total	3,981,899f	679,823f	3,302,076f
Prix du mètre cube.	14f55	15f56	14f36
1877			
Nombre total de mètres cubes exploités . .	160,395	46,608	113,787
Prix total	1,893,653f	627,570f	1,266,083f
Prix du mètre cube.	11f84	13f46	11f15
1878			
Nombre total de mètres cubes exploités . .	158,650	43,988	114,662
Prix total	2,269,941f	589,294f	1,680,647f
Prix du mètre cube.	14f30	13f40	14f65
1879			
Nombre total de mètres cubes exploités . .	178,335	42,785	135,550
Prix total	2,574,292f	540,270f	2,034,022f
Prix du mètre cube.	14f43	12f62	15f »
1880			
Nombre total de mètres cubes exploités . .	192,490	51,149	141,341
Prix total	2,655,021f	539,946f	2,115,075f
Prix du mètre cube.	13f79	10f55	14f96
1881			
Nombre total de mètres cubes exploités . .	179,728	44,403	135,325
Prix total	2,237,307f	411,751f	1,825,556f
Prix du mètre cube.	12f44	9f25	13f48

RÉGION DE LA PLAINE.			RÉGION DE LA MONTAGNE.		OBSERVATIONS.
Groupe NEUFCHATEAU. 2,699 hect.	Groupe MIRECOURT. 11,217 hect.	Groupe ÉPINAL. 2,589 hect.	Groupe SAINT-DIÉ. (Saint-Dié, Senones, Rambervillers, Bruyères.) 21,194 hect.	Groupe REMIREMONT. (Remiremont, Fraize.) 17,707 hect.	
4,490 54,185f 12f06	33,822 538,761f 15f93	5,371 86,877f 16f17	166,420 2,542,574f 15f28	63,481 759,502f 11f98	167.000 mètres cubes de chablis vendus 2,454,000 francs.
3,960 50,307f 12f70	35,228 480,786 13f64	7,420 96,477f 13f »	61,526 709,786f 11f53	52,261 556,297f 10f64	
5,405 64,981f 15f13	33,063 447,241f 13f52	5,520 77,072f 13f96	67,690 1,114,948f 16f43	46,972 565,699f 12f04	
4,952 62,201f 12f56	33,902 429,572f 12f67	3,931 48,497f 12f34	79,378 1,301,291f 16f39	56,172 732,731f 13f04	
4,478 53,573f 11f96	38,209 405,723f 10f61	8,462 80,650f 9f53	81,813 1,376,687f 16f82	59,528 738,838f 12f98	
6,705 56,146f 8f37	29,578 285,254f 9f64	8,120 70,351f 8f66	83,028 1,184,750f 14f25	52,297 640,806f 12f25	

	ENSEMBLE des FORÊTS domaniales des Vosges. 55,406 hect. boisés.	RÉGIONS de la PLAINE (feuillus). 16,505 hect.	RÉGIONS de la MONTAGNE (résineux). 38,901 hect.
1882			
Nombre total de mètres cubes exploités . .	193,369	51,653	141,716
Prix total	2,199,353f	443,453f	1,755,90[illegible]
Prix du mètre cube.	11f37	8f58	12f39
1883			
Nombre total de mètres cubes exploités . .	220,487	49,409	171,078
Prix total	2,474,626f	439,398f	2,035,22[illegible]
Prix du mètre cube.	11f22	8f89	11f90
1884			
Nombre total de mètres cubes exploités . .	228,349	53,583	174,766
Prix total	2,389,721f	478,241f	1,911,48[illegible]
Prix du mètre cube.	10f46	8f92	10f93
1885			
Nombre total de mètres cubes exploités . .	249,712	52,432	197,28[illegible]
Prix total	2,165,561f	393,539f	1,772,02[illegible]
Prix du mètre cube.	8f67	7f50	8f98
1886			
Nombre total de mètres cubes exploités . .	247,354	71,135	176,219
Prix total	2,174,037f	559,968f	1,614,06[illegible]
Prix du mètre cube.	8f78	7f81	9f15
1887			
Nombre total de mètres cubes exploités . .	277,472	63,958	213,514
Prix total	2,286,782f	470,104f	1,816,67[illegible]
Prix du mètre cube.	8f24	7f35	8f[illegible]0

RÉGION DE LA PLAINE.			RÉGION DE LA MONTAGNE.		OBSERVATIONS.
Groupe NEUFCHATEAU. 12,699 hect.	Groupe MIRECOURT. 11,217 hect.	Groupe ÉPINAL. 2,589 hect.	Groupe SAINT-DIÉ. (Saint-Dié, Senones, Rambervillers, Bruyères.) 21,194 hect.	Groupe REMIREMONT. (Remiremont, Fraize.) 17,707 hect.	
6,359 55,898f 8f79	32,483 301,942f 9f27	12,811 85,613f 6f68	77,897 1,112,197f 14f27	63,819 643,703f 10f08	
6,247 60,014f 9f60	29,883 267,791f 8f95	13,279 111,593f 8f40	95,473 1,364,823f 14f28	75,605 670,405f 11f16	
8,122 71,265f 8f77	32,767 303,403f 9f25	12,694 103,573f 8f15	115,025 1,367,830f 11f89	59,741 543,650f 9f10	
5,207 44,559f 8f55	33,136 232,745f 7f02	14,089 116,235f 8f25	126,713 1,257,154f 9f92	70,567 514,868f 7f30	
10,109 68,162f 6f74	52,129 422,034f 8f09	8,897 69,772f 7f84	103,710 1,089,690f 10f50	72,509 524,379f 7f23	
12,038 57,332f 4f76	43,552 355,533f 8f16	8,368 57,239f 6f84	132,308 1,228,580f 9f28	81,206 588,098f 7f24	

	ENSEMBLE des FORÊTS domaniales des Vosges. 55,406 hect. boisés.	RÉGIONS de la PLAINE (feuillus). 16,505 hect.	RÉGIONS de la MONTAGNE (résineux). 38,901 hect.
1888			
Nombre total de mètres cubes exploités . .	266,447	83,803	182,644
Prix total	2,218,942f	627,610f	1,591,332f
Prix du mètre cube.	8f32	7f48	8f71
1889			
Nombre total de mètres cubes exploités . .	262,946	68,957	193,989
Prix total	2,408,078f	496,234f	1,911,844f
Prix du mètre cube.	9f16	7f20	9f85
1890			
Nombre total de mètres cubes exploités . .	305,708	65,626	240,082
Prix total	3,040,678f	503,671f	2,537,007f
Prix du mètre cube.	9f94	7f67	10f57
1891			
Nombre total de mètres cubes exploités . .	246,074	62,368	183,706
Prix total	2,708,807f	542,008f	2,166,799f
Prix du mètre cube.	11f03	8f69	11f79
1892			
Nombre total de mètres cubes exploités . .	404,626	64,233	340,393
Prix total	3,947,113f	616,397f	3,330,716f
Prix du mètre cube.	9f75	9f59	9f78
1893			
Nombre total de mètres cubes exploités . .	269,917	70,286	199,631
Prix total	2,691,752f	646,493f	2,045,259f
Prix du mètre cube.	9f94	9f20	10f24

RÉGION DE LA PLAINE.			RÉGION DE LA MONTAGNE.		OBSERVATIONS.
Groupe NEUFCHATEAU. 2,699 hect.	Groupe MIRECOURT. 11,217 hect.	Groupe ÉPINAL. 2,589 hect.	Groupe SAINT-DIÉ. (Saint-Dié, Senones, Rambervillers, Bruyères.) 21,194 hect.	Groupe REMIREMONT. (Remiremont, Fraize.) 17,707 hect.	
13,653 84,799t 6f21	46,855 381,945f 8f15	23,295 160,866f 6t90	96,820 955,291f 9f86	85,824 636,041f 7f41	
10,390 68,739f 6f61	49,466 379,563f 7f67	9,101 47,932f 5f26	116,992 1,308,360f 11f18	76,997 603,484f 7f83	
13,957 86,370f 6f18	43,540 361,543f 8f30	8,129 55,758f 6f85	146,590 1,778,496f 12f13	93,492 758,511t 8f11	106,000 mètres cubes de chablis vendus 1,240,000 francs.
12,066 91,639f 7f59	41,226 382,195f 9f27	9,076 68,174f 7f51	103,448 1,510,662f 14f56	80,258 656,137f 8f17	
12,718 132,106t 10f38	43,962 423,526f 9f63	7,553 60,765f 8f04	221,036 2,383,969f 10f78	119,357 946,747t 7f93	236,240 mètres cubes de chablis vendus 2,170,000 francs.
13,975f 123,950f 8f86	46,396 447,074f 9f63	9,915 75,469f 7f61	116,696 1,475,451f 12f64	82,935 569,808f 6f87	

	ENSEMBLE des FORÊTS domaniales des Vosges. 55,406 hect. boisés.	RÉGIONS de la PLAINE (feuillus). 16,505 hect.	RÉGIONS de la MONTAGNE (résineux). 38,901 hect.
1894			
Nombre total de mètres cubes exploités . .	328,329	66,224	262,105
Prix total	3,655,976f	581,775f	3,074,201f
Prix du mètre cube.	11f13	8f80	11f73
1895			
Nombre total de mètres cubes exploités . .	320,050	66,043	254,007
Prix total	3,788,359f	656,081f	3,132,278f
Prix du mètre cube.	11f57	9f93	12f34
1896			
Nombre total de mètres cubes exploités . .	313,235	73,182	240,053
Prix total	3,645,476f	655,068f	2,990,408f
Prix du mètre cube.	11f63	8f95	12f45
1897			
Nombre total de mètres cubes exploités . .	305,249	68,785	236,464
Prix total	3,650,658f	601,029f	3,049,629f
Prix du mètre cube.	11f98	8f73	12f90
1898			
Nombre total de mètres cubes exploités . .	299,529	65,795	233,734
Prix total	3,916,761f	590,501f	3,326,260f
Prix du mètre cube.	13f07	8f97	14f23
1899			
Nombre total de mètres cubes exploités . .	347,747	69,261	278,486
Prix total	4,379,667f	675,401f	3,704,266f
Prix du mètre cube.	12f59	9f97	13f30

RÉGION DE LA PLAINE.			RÉGION DE LA MONTAGNE.		OBSERVATIONS.
Groupe NEUFCHATEAU. 2,699 hect.	Groupe MIRECOURT. 11,217 hect.	Groupe ÉPINAL. 2,589 hect.	Groupe SAINT-DIÉ. (Saint-Dié, Senones, Rambervillers, Bruyères.) 21,194 hect.	Groupe REMIREMONT. (Remiremont, Fraize.) 17,707 hect.	
12,251 88,217f 7f20	45,644 429,346f 9f40	8,329 64,212f 7f71	165,998 2,248,210f 13f54	96,107 825,991f 8f59	
12,665 101,752f 8f03	44,152 482,339f 10f92	9,226 71,990f 7f80	152,627 2,238,851f 14f67	101,380 893,427f 8f81	
13,065 97,372f 7f45	52,412 502,809f 9f59	7,705 54,887f 7f12	136,695 2,035,460f 14f89	103,358 954,948f 9f24	
11,539 89,583f 7f76	48,555 448,501f 9f23	8,691 62,945f 7f24	129,398 2,011,596f 15f54	107,066 1,038,033f 9f69	
13,634 100,920f 7f40	43,192 415,720f 9f62	8,969 73,861f 8f23	131,435 2,174,592f 16f54	102,299 1,151,668f 11f25	
13,579 102,589f 7f55	48,322 515,102f 10f66	7,360 57,710f 7f84	170,581 2,408,655f 14f12	107,905 1,295,611f 12f »	126,000 mètres cubes de chablis vendus 1,600,000 francs.

Tableau II

Auquel correspondent les graphiques E et F

RENDEMENT PAR HECTARE

EN MATIÈRE ET EN ARGENT

(Réparti comme au tableau I)

	ENSEMBLE des FORÊTS domaniales des Vosges : 55,405 hect. boisés.	RÉGIONS de la PLAINE (feuillus). 16,505 hect.	RÉGIONS de la MONTAGNE (résineux). 38,901 hect.
1870			
Rendement par hectare boisé — en matière (mèt. cub.).	4,98	3,18	5,74
Rendement par hectare boisé — en argent.	46f64	29f34	53f98
1871			
Rendement par hectare boisé — en matière (mèt. cub.).	5,82	3,29	6,89
Rendement par hectare boisé — en argent.	44f72	28f60	51f56
1872			
Rendement par hectare boisé — en matière (mèt. cub.).	6,70	4,55	7,62
Rendement par hectare boisé — en argent.	69f98	46f14	80f10
1873			
Rendement par hectare boisé — en matière (mèt. cub.).	5,15	2,77	6,14
Rendement par hectare boisé — en argent.	64f47	30f09	79f06
1874			
Rendement par hectare boisé — en matière (mèt. cub.)	3,53	2,89	3,81
Rendement par hectare boisé — en argent.	49f98	36f74	55f61
1875			
Rendement par hectare boisé — en matière (mèt. cub.).	4,23	2,54	4,95
Rendement par hectare boisé — en argent.	69f86	38f56	83f15
1876			
Rendement par hectare boisé — en matière (mèt. cub.).	4,93	2,64	5,91
Rendement par hectare boisé — en argent.	71f86	41f18	84f88
1877			
Rendement par hectare boisé — en matière (mèt. cub.).	2,89	2,82	2,92
Rendement par hectare boisé — en argent.	34f17	38f02	32f54

RÉGION DE LA PLAINE.			RÉGION DE LA MONTAGNE.		OBSERVATIONS.
Groupe Neufchateau. 2,699 hect.	Groupe Mirecourt. 11,217 hect.	Groupe Épinal. 2,589 hect.	Groupe Saint-Dié. (Saint-Dié, Senones, Rambervillers, Bruyères.) 21,194 hect.	Groupe Remiremont. (Remiremont, Fraize.) 17,707 hect.	
2,74 30f50	3,18 26f50	3,65 40f42	6,48 72f57	4,85 31f72	
4,28 38f58	3,29 28f72	2,29 27f39	8,48 67f26	4,97 32f75	
4,39 44f26	4,60 48f01	4,52 40f01	9,14 106f07	5,79 49f »	
4,30 25f17	2,47 32f48	2,50 24f88	7,16 108f02	4,92 44f38	
1,90 20f11	3,32 42f31	2,08 29f99	4,43 72f65	3,06 35f20	
1,55 16f50	2,88 45f79	2,10 30f29	5,43 101f47	4,37 61f21	
1,66 20f07	3,02 48f03	2,07 33f56	7,85 119f95	3,58 42f80	
1,47 18f63	3,14 42f86	2,87 37f26	2,90 33f48	2,95 31f41	

		ENSEMBLE des FORÊTS domaniales des Vosges : 55,406 hect. boisés.	RÉGIONS de la PLAINE (feuillus). 16,505 hect.	RÉGIONS de la MONTAGNE (résineux). 38,901 hect.
1878				
Rendement par hectare boisé	en matière (mèt. cub.).	2,86	2,66	2,95
	en argent.	40f96	35f70	43f20
1879				
Rendement par hectare boisé	en matière (mèt. cub.).	3,40	2,59	3,48
	en argent.	46f46	32f73	52f29
1880				
Rendement par hectare boisé	en matière (mèt. cub.).	3,47	3,10	3,63
	en argent.	47f91	32f71	54f37
1881				
Rendement par hectare boisé	en matière (mèt. cub.).	3,24	2,69	3,48
	en argent.	40f38	24f95	46f93
1882				
Rendement par hectare boisé	en matière (mèt. cub.).	3,49	3,13	3,64
	en argent.	39f70	26f87	45f14
1883				
Rendement par hectare boisé	en matière (mèt. cub.).	3,98	2,99	4,40
	en argent.	44f66	26f62	52f32
1884				
Rendement par hectare boisé	en matière (mèt. cub.).	4,12	3,24	4,49
	en argent.	43f13	28f.98	49f14
1885				
Rendement par hectare boisé	en matière (mèt. cub.).	4,50	3,18	5,07
	en argent.	39f08	23f84	45f55

RÉGION DE LA PLAINE.			REGION DE LA MONTAGNE.		OBSERVATIONS.
Groupe Neufchateau. 2,699 hect.	Groupe Mirecourt. 11,217 hect.	Groupe Épinal. 2,589 hect.	Groupe Saint-Dié. (Saint-Dié, Senones, Rambervillers, Bruyères.) 21,194 hect.	Groupe Remiremont. (Remiremont, Fraize.) 17,707 hect.	
2,00 24f07	2,95 39f87	2,13 29f77	3,19 52f60	2,65 31f94	
1,83 23f04	3,02 38f30	1,52 18f73	3,74 61f40	3,17 41f38	
1,66 19f85	3,41 36f17	3,27 31f15	3,86 64f95	3,14 41f73	
2,48 20f80	2,64 25f43	3,14 27f17	3,92 55f90	2,95 36f19	
2,36 20f71	2,90 26f91	4,95 33f07	3,67 52f47	3,60 36f35	
2,31 22f24	2,66 23f87	5,13 43f10	4,50 64f39	4,27 37f86	
3,01 26f40	2,92 27f10	4,90 40f »	5,43 64f53	3,37 30f70	
1,93 16f51	2,95 20f75	5,44 44f89	5,98 59f31	3,99 29f08	

	ENSEMBLE des forêts domaniales des Vosges : 55,406 hect. boisés.	RÉGIONS de la PLAINE (feuillus). 16,505 hect.	RÉGIONS de la MONTAGNE (résineux). 38,901 hect.
1886			
Rendement par hectare boisé — en matière (mèt. cub.)	4,46	4,31	4,53
Rendement par hectare boisé — en argent.	39f23	33f93	41f49
1887			
Rendement par hectare boisé — en matière (mèt. cub.).	5,00	3,87	5,49
Rendement par hectare boisé — en argent.	41f27	28f48	46f70
1888			
Rendement par hectare boisé — en matière (mèt. cub.).	4,81	5,08	4,69
Rendement par hectare boisé — en argent.	40f04	38f03	40f91
1889			
Rendement par hectare boisé — en matière (mèt. cub.).	4,74	4,18	4,99
Rendement par hectare boisé — en argent.	43f46	30f07	49f15
1890			
Rendement par hectare boisé — en matière (mèt. cub.).	5,52	3,98	6,17
Rendement par hectare boisé — en argent.	54f87	30f52	65f22
1891			
Rendement par hectare boisé — en matière (mèt. cub.).	4,44	3,78	4,72
Rendement par hectare boisé — en argent.	48f89	32f76	55f70
1892			
Rendement par hectare boisé — en matière (mèt. cub.).	7,30	3,89	8,75
Rendement par hectare boisé — en argent.	71f15	37f35	85f62
1893			
Rendement par hectare boisé — en matière (mèt. cub.).	4,87	4,26	5,[illegible]3
Rendement par hectare boisé — en argent.	48f58	39f17	52 57

RÉGION DE LA PLAINE.			RÉGION DE LA MONTAGNE.		OBSERVATIONS.
Groupe Rupchateau. 2,699 hect.	Groupe Mirecourt. 11,217 hect.	Groupe Épinal. 2,589 hect.	Groupe Saint-Dié. (Saint-Dié, Senones, Rambervillers, Bruyères.) 21,194 hect.	Groupe Remiremont. (Remiremont, Fraize.) 17,707 hect.	
3,75 25f26	4,65 37f62	3,44 26f95	4,89 51f41	4,09 29f61	
4,16 21f24	3,88 31f70	3,23 22f11	6,24 57f96	4,59 33f21	
5,06 31f42	4,18 34f05	9,00 62f13	4,57 45f07	4,85 35f92	
3,85 25f47	4,41 33f84	3,52 18f51	5,52 61f72	4,35 34f08	
5,17 32f »	3,88 32f23	3,14 21f54	6,91 83f92	4,82 39f07	
4,47 33f95	3,68 34f07	3,51 26f33	4,88 71f27	4,13 37f06	
4,71 49f31	3,92 37f76	2,92 23f47	10,42 112f47	6,15 48f76	
5,18 45f92	4,14 39f92	3,83 29f15	5,49 69f61	4,27 29f35	

		ENSEMBLE des FORÊTS domaniales des Vosges : 55,406 hect. boisés.	RÉGIONS de la PLAINE (feuillus). 16,505 hect.	RÉGIONS de la MONTAGNE (résineux). 38,901 hect.
1894				
Rendement par hectare boisé	en matière (mèt. cub.)	5,92	4,01	6,74
	en argent.	65f98	35f25	79f03
1895				
Rendement par hectare boisé	en matière (mèt. cub.).	5,78	4,00	6,53
	en argent.	68f37	39f75	80f52
1896				
Rendement par hectare boisé	en matière (mèt. cub.).	5,65	4,43	6,17
	en argent.	65f80	39f69	76f87
1897				
Rendement par hectare boisé	en matière (mèt. cub.)	5,50	4,19	6,08
	en argent.	65f88	36f58	78f39
1898				
Rendement par hectare boisé	en matière (mèt. cub.).	5,40	4,00	6,01
	en argent.	70f69	35f94	85f50
1899				
Rendement par hectare boisé	en matière (mèt. cub.).	6,28	4,20	7,16
	en argent.	79f05	40f93	95f22

RÉGION DE LA PLAINE.			RÉGION DE LA MONTAGNE.		OBSERVATIONS.
Groupe Neufchateau. 2,699 hect.	Groupe Mirecourt. 11,217 hect.	Groupe Épinal. 2,589 hect.	Groupe Saint-Dié. (Saint-Dié, Senones, Rambervillers, Bruyères.) 21,194 hect.	Groupe Remiremont. (Remiremont, Fraize.) 17,707 hect.	
4,54 32f69	4,07 38f28	3,22 24f80	7,83 106f07	5,43 46f64	
4,70 37f70	3,94 43f »	3,56 27f81	7,20 105f63	5,73 50f46	
4,84 36f08	4,67 44f82	2,98 21f20	6,45 96f03	5,84 53f93	
4,28 33f19	4,33 39f98	3,36 24f31	6,10 94f90	6,05 58f62	
5,05 37f39	3,85 37f06	3,46 28f53	6,20 102f60	5,78 65f04	
5,03 38f »	4,31 45f92	2,84 22f29	8,05 113f64	6,09 73f16	

Tableau III

PRODUITS DES FORÊTS DOMANIALES

EN MATIÈRE ET EN ARGENT

Par Inspection

	RÉGION DE LA PLAINE.				
	INSPECTIONS				
	de Neufchâteau (nord).	de Neufchâteau (sud).	de Darney.	de Mirecourt et forêt de Ste-Hélène.	d'Épinal.
1870					
Nombre total de mètres cubes exploités	4,419	2,979	29,109	6,542	9,444
Prix total	43,926f	38,399f	220,416f	76,890f	104,657f
Prix du mètre cube	9f94	12f89	7f57	11f75	11f08
1871					
Nombre total de mètres cubes exploités	9,091	2,469	31,012	5,843	5,919
Prix total	56,864f	22,193f	262,920f	59,250f	70,921f
Prix du mètre cube	6f25	8f99	8f48	10f14	11f98
1872					
Nombre total de mètres cubes exploités	6,482	5,377	40,268	11,339	11,706
Prix total	63,645f	55,821f	409,673f	128,887f	103,598f
Prix du mètre cube	9f82	10f38	10f17	11f37	8f85
1873					
Nombre total de mètres cubes exploités	3,378	8,218	23,887	3,869	6,467
Prix total	36,855f	31,088f	315,940f	48,408f	64,421f
Prix du mètre cube	10f91	3f78	13f23	12f51	9f96
1874					
Nombre total de mètres cubes exploités	2,787	2,347	33,819	3,398	5,373
Prix total	26,784f	27,513f	421,531f	53,024f	77,659f
Prix du mètre cube	9f61	11f72	12f46	15f60	14f45

RÉGION DE LA MONTAGNE.							OBSERVATIONS.
INSPECTIONS							
de Ramber-villers, moins la forêt de Ste-Hélène.	de Bruyères.	de Saint-Dié, et en plus la 3e série du Ban d'Étival.	de Senones, moins la 3e série du Ban d'Étival.	de Fraize.	de Remiremont (nord).	de Remiremont (sud).	
25,804 325,181f 12f60	19,688 225,627f 11f46	37,617 420,650f 11f18	54,329 566,706f 10f43	47,828 334,908f 7f »	27,518 130,410f 4f74	10,572 96,385f 9f12	
40,794 349,870f 8f58	23,170 171,070f 7f38	39,610 329,541f 8f32	76,184 575,284f 7f55	47,158 344,642f 7f31	26,803 159,343f 5f94	14,202 75,911f 5f35	
30,655 366,894f 11f97	28,769 334,399f 11f62	40,426 493,725f 12f21	93,857 1,053,211f 11f22	52,412 512,676f 9f78	28,072 170,398f 6f07	22,102 184,534f 8f35	
35,525 478,701f 13f48	18,903 297,584f 15f74	36,486 587,252f 16f10	60,957 926,052f 15f36	47,708 479,913f 10f06	22,501 163,982f 7f29	16,934 142,049f 8f39	
17,065 273,619f 16f03	13,918 263,046f 18f89	25,592 441,575f 17f25	37,359 561,723f 15f03	28,457 362,609f 12f74	12,198 126,543f 10f37	13,584 134,039f 9f87	

	RÉGION DE LA PLAINE.				
	INSPECTIONS				
	de Neufchâteau (nord).	de Neufchâteau (sud).	de Darney.	de Mirecourt et forêt de Ste-Hélène.	d'Épinal.
1875					
Nombre total de mètres cubes exploités	2,486	1,700	27,730	4,595	5,435
Prix total	26,423f	18,100f	438,074f	75,500f	78,412f
Prix du mètre cube	10f62	10f64	15f79	16f43	14f43
1876					
Nombre total de mètres cubes exploités	2,408	2,082	27,832	5,990	5,371
Prix total	31,843f	22,342f	435,104f	103,657f	86,877f
Prix du mètre cube	13f22	10f73	15f63	17f30	16f17
1877					
Nombre total de mètres cubes exploités	2,348	1,612	30,004	5,224	7,420
Prix total	27,395f	22,912f	408,802f	71,984f	96,477f
Prix du mètre cube	11f66	14f21	13f62	13f78	13f »
1878					
Nombre total de mètres cubes exploités	3,882	1,523	28,555	4,508	5,520
Prix total	54,360f	10,621f	374,101f	73,140f	77,072f
Prix du mètre cube	14f »	6f97	13f10	16f22	17f09
1879					
Nombre total de mètres cubes exploités	2,868	2,084	28,626	5,276	3,931
Prix total	39,807f	22,394f	342,046f	87,526f	48,49[illegible]f
Prix du mètre cube	13f88	10f74	11f94	16f59	12f3

RÉGION DE LA MONTAGNE.							OBSERVATIONS.
INSPECTIONS							
de Rambervillers, moins la forêt de Ste-Hélène.	de Bruyères.	de Saint-Dié, et en plus la 3e série du Ban d'Étival.	de Senones, moins la 3e série du Ban d'Étival.	de Fraize.	de Remiremont (nord).	de Remiremont (sud).	
23,119 436,009f 18f86	18,033 364,677f 20f22	28,110 570,850f 20f30	45,774 779,185f 17f02	37,037 562,605f 15f19	28,290 352,376f 12f48	12,172 168,929f 13f88	
42,083 727,541f 17f30	28,887 389,956f 13f50	35,221 533,834f 15f15	60,229 891,243f 14f79	26,390 330,910f 12f54	18,046 202,885f 11f24	19,045 225,707f 11f85	
10,952 130,185f 11f88	5,466 64,973f 11f88	15,796 195,608f 12f38	29,312 319,020f 10f88	25,278 278,117f 11f »	13,940 143,140f 10f26	13,043 135,040f 10f35	
14,873 207,904f 13f97	5,457 90,134f 16f51	20,277 381,138f 18f80	27,083 435,772f 16f09	22,010 304,537f 13f83	11,985 128,064f 10f68	12,977 133,098f 10f25	
19,470 291,252f 14f95	8,011 145,151f 18f12	19,186 341,680f 17f80	32,711 523,208f 15f99	30,765 449,870f 14f62	12,793 139,683f 10f91	12,614 143,178f 11f35	

	RÉGION DE LA PLAINE.				
	INSPECTIONS				
	de Neufchâteau (nord).	de Neufchâteau (sud).	de Darney.	de Mirecourt et forêt de Ste-Hélène.	d'Épinal.
1880					
Nombre total de mètres cubes exploités	2,500	1,978	32,130	6,079	8,462
Prix total	36,512f	17,061f	317,647f	88,076f	80,650f
Prix du mètre cube	14f60	8f62	9f89	14f48	9f53
1881					
Nombre total de mètres cubes exploités	4,200	2,505	24,354	5,224	8,120
Prix total	28,712f	27,434f	216,910f	67,344f	70,351f
Prix du mètre cube	6f84	10f95	8f91	12f89	8f66
1882					
Nombre total de mètres cubes exploités	4,762	1,597	27,237	5,246	12,811
Prix total	48,210f	7,688f	240,005f	61,937f	85,613f
Prix du mètre cube	10f12	4f81	8f81	11f80	7f46
1883					
Nombre total de mètres cubes exploités	3,450	2,797	23,987	5,896	13,279
Prix total	38,887f	21,127f	195,518f	72,273f	111,593f
Prix du mètre cube	11f27	7f55	8f15	12f25	8f40
1884					
Nombre total de mètres cubes exploités	4,374	3,748	25,023	7,744	12,694
Prix total	44,920f	26,345f	226,773f	76,630f	103,573f
Prix du mètre cube	10f27	7f03	9f06	9f89	8f15

RÉGION DE LA MONTAGNE.							OBSERVATIONS.
INSPECTIONS							
de Rambervillers, moins la forêt de Ste-Hélène.	de Bruyères.	de Saint-Dié, et en plus la 3e série du Ban d'Étival.	de Senones, moins la 3e série du Ban d'Étival.	de Fraize.	de Remiremont (nord).	de Remiremont (sud).	
21,587 341,999f 15f84	5,940 110,067f 18f53	20,046 358,366f 17f91	34,240 566,255f 16f53	34,439 483,185f 14f03	11,647 137,433f 11f80	13,442 117,770f 8f76	
20,234 293,431f 14f50	5,631 95,188f 16f90	18,240 307,595f 16f86	38,923 488,536f 12f55	28,613 392,878f 13f73	11,781 134,198f 11f45	11,903 113,730f 9f55	
19,999 282,117f 14f10	4,981 93,008f 18f67	21,384 329,924f 15f42	31,533 407,148f 12f91	31,389 396,932f 12f64	20,608 144,779f 7f03	11,822 101,992f 8f63	
22,277 328,514f 14f71	13,556 219,145f 16f16	22,245 337,628f 15f17	37,395 479,536f 12f82	34,751 392,965f 11f30	30,903 208,964f 6f76	9,951 68,476f 6f88	
30,563 377,690f 12f35	16,484 211,807f 12f84	20,793 253,154f 12f17	47,185 525,179f 11f12	29,972 309,316f 10f31	15,441 100,706f 6f52	14,328 133,628f 9f32	

	RÉGION DE LA PLAINE.				
	INSPECTIONS				
	de Neufchâteau (nord).	de Neufchâteau (sud).	de Darney.	de Mirecourt et forêt de Ste-Hélène.	d'Épinal.
1885					
Nombre total de mètres cubes exploités	2,986	2,221	24,608	8,528	14,089
Prix total	26,219f	18,340f	164,564f	68,181f	116,235f
Prix du mètre cube	8f78	8f26	6f69	7f99	6f55
1886					
Nombre total de mètres cubes exploités	3,194	6,915	40,609	11,520	8,897
Prix total	29,857f	38,305f	331,997f	90,037f	69,772f
Prix du mètre cube	9f35	5f54	8f17	7f81	7f84
1887					
Nombre total de mètres cubes exploités	7,211	4,827	31,267	12,285	8,368
Prix total	35,547f	21,785f	258,246f	97,287f	57,239f
Prix du mètre cube	4f93	4f51	8f26	7f92	6f84
1888					
Nombre total de mètres cubes exploités	6,076	7,577	33,501	13,354	23,295
Prix total	48,732f	36,067f	276,441f	105,501f	160,886f
Prix du mètre cube	8f02	4f76	8f25	7f90	6f91
1889					
Nombre total de mètres cubes exploités	6,523	3,867	36,994	12,472	9,101
Prix total	50,580f	18,159f	278,709f	100,854f	47,932f
Prix du mètre cube	7f75	4f70	7f53	8f08	5f2[illegible]

RÉGION DE LA MONTAGNE.							OBSERVATIONS.
INSPECTIONS							
de Ramber-villers, moins la forêt de Ste-Hélène.	de Bruyères.	de Saint-Dié, et en plus la 3e série du Ban d'Étival.	de Senones, moins la 3e série du Ban d'Étival.	de Fraize.	de Remiremont (nord).	de Remiremont (sud).	
31,697 277,926f 8f77	14,240 165,840f 11f64	33,278 350,557f 10f53	47,498 462,831f 9f74	40,766 332,013f 8f14	17,684 101,719f 5f75	12,117 81,136f 6f70	
25,491 254,740f 9f99	10,735 125,507f 11f69	28,161 312,579f 11f10	39,323 396,864f 10f10	35,445 296,585f 8f37	19,696 107,973f 5f48	17,368 119,821f 6f90	
31,073 265,654f 8f57	12,728 136,920f 10f75	29,935 308,253f 10f30	58,572 517,753f 8f84	52,692 405,957f 7f70	15,593 84,883f 5f44	12,921 97,258f 7f53	
31,994 312,657f 9f77	10,436 116,346f 11f14	20,071 213,638f 10f64	34,319 312,650f 9f11	48,694 407,120f 8f36	17,664 94,509f 5f35	19,466 134,412f 6f91	
36,428 413,849f 11f36	15,452 181,180f 11f72	22,712 262,620f 11f56	42,400 450,711f 10f63	40,862 368,661f 9f02	20,256 123,024f 6f07	15,879 111,799f 7f04	

	RÉGION DE LA PLAINE.				
	INSPECTIONS				
	de Neufchâteau (nord).	de Neufchâteau (sud).	de Darney.	de Mirecourt et forêt de Ste-Hélène.	d'Épinal.
1890					
Nombre total de mètres cubes exploités	4,897	9,060	29,118	14,422	8,129
Prix total	36,374f	49,996f	248,495f	113,048f	55,758f
Prix du mètre cube	7f42	5f52	8f55	7f84	6f86
1891					
Nombre total de mètres cubes exploités	4,811	7,255	29,074	12,152	9,076
Prix total	32,029f	59,610f	283,829f	98,366f	68,174f
Prix du mètre cube	6f66	8f22	9f76	8f09	7f51
1892					
Nombre total de mètres cubes exploités	5,695	7,023	27,521	16,441	7,553
Prix total	70,770f	61,336f	279,404f	144,122f	60,765f
Prix du mètre cube	12f42	8f73	10f15	8f76	8f04
1893					
Nombre total de mètres cubes exploités	7,096	6,879	31,755	14,641	9,915
Prix total	55,101f	68,849f	311,698f	135,376f	75,469f
Prix du mètre cube	7f76	10f »	9f81	9f25	7f61
1894					
Nombre total de mètres cubes exploités	5,257	6,994	28,282	17,362	8,329
Prix total	47,635f	40,582f	275,597f	153,749f	64,211f
Prix du mètre cube	9f06	5f80	9f74	8f85	7f71

RÉGION DE LA MONTAGNE.							
INSPECTIONS							OBSERVATIONS.
de Ramber-villers, moins la forêt de Ste-Hélène.	de Bruyères.	de Saint-Dié, et en plus la 3e série du Ban d'Étival.	de Senones, moins la 3e série du Ban d'Étival.	de Fraize.	de Remiremont (nord).	de Remiremont (sud).	
48,771 565,240f 11f59	18,834 248,941f 13f21	24,519 327,643f 13f36	54,466 636,672f 11f68	40,309 410,466f 10f18	30,291 213,008f 7f03	22,892 134,937f 5f89	
30,164 426,054f 14f12	17,318 270,289f 15f60	22,892 352,413f 15f40	33,074 461,906f 13f96	30,777 377,141f 12f22	28,421 154,774f 5f44	21,060 124,222f 5f90	
28,837 360,604f 12f50	19,110 250,954f 13f13	30,448 395,055f 12f97	142,641 1,377,356f 9f65	52,677 515,128f 9f78	48,315 311,979f 6f46	18,365 119,640f 6f51	
32,794 401,576f 12f24	17,921 237,306f 13f24	31,597 396,867f 12f56	34,384 439,702f 12f78	36,978 307,187f 8f37	26,031 144,449f 5f55	19,926 118,172f 5f93	
39,841 479,854f 12f04	17,375 266,993f 15f36	36,727 524,769f 14f28	72,055 976,594f 13f55	42,528 474,649f 11f16	33,878 224,749f 6f63	19,701 126,593f 6f42	

	RÉGION DE LA PLAINE.				
	INSPECTIONS				
	de Neufchâteau (nord).	de Neufchâteau (sud).	de Darney.	de Mirecourt et forêt de Ste-Hélène.	d'Épinal.
1895					
Nombre total de mètres cubes exploités	8,031	4,634	30,339	13,813	9,226
Prix total	64,191f	37,561f	361,087f	121,252f	71,990f
Prix du mètre cube	7f99	8f10	11f90	8f78	7f80
1896					
Nombre total de mètres cubes exploités	6,308	6,757	37,493	14,919	7,705
Prix total	46,729f	50,643f	393,507f	109,302f	54,887f
Prix du mètre cube	7f41	7f49	10f50	7f33	7f12
1897					
Nombre total de mètres cubes exploités	7,042	4,497	31,080	17,475	8,691
Prix total	55,786f	33,803f	324,431f	124,070f	62,945f
Prix du mètre cube	7f92	7f52	10f43	7f10	7f24
1898					
Nombre total de mètres cubes exploités	6,980	6,654	29,715	13,477	8,969
Prix total	54,87[illegible]f	46,046f	326,111f	89,609f	73,861f
Prix du mètre cube	7f86	6f92	10f97	6f64	8f23
1899					
Nombre total de mètres cubes exploités	8,613	4,966	33,739	14,583	7,360
Prix total	65,548f	37,041f	383,455f	131,647f	57,7[illegible]f
Prix du mètre cube	7f61	7f46	11f39	9f03	7f8[illegible]

RÉGION DE LA MONTAGNE.							OBSERVATIONS.
INSPECTIONS							
de Rambervillers, moins la forêt de Ste-Hélène.	de Bruyères.	de Saint-Dié, et en plus la 3e série du Ban d'Étival.	de Senones, moins la 3e série du Ban d'Étival.	de Fraize.	de Remiremont (nord).	de Remiremont (sud).	
36,863 469,525f 12f76	19,730 327,252f 16f58	32,474 488,112f 15f03	63,560 953,962f 15f »	44,683 486,823f 10f89	30,528 220,089f 7f21	26,169 186,515f 7f13	
36,695 487,387f 13f28	11,472 199,117f 17f35	27,788 447,973f 16f12	60,740 900,983f 14f86	49,989 551,553f 11f03	29,957 221,564f 7f40	23,412 181,831f 7f77	
33,360 436,925f 13f10	19,440 356,987f 18f36	23,240 393,831f 16f94	53,358 823,853f 15f44	53,755 639,894f 11f90	27,086 202,268f 7f47	26,225 195,871f 7f47	
38,601 590,774f 15f30	16,330 293,957f 18f »	24,161 443,314f 18f34	52,343 846,547f 16f17	53,606 695,671f 12f97	24,910 253,386f 10f17	23,783 202,611f 8f52	
39,945 493,971f 12f36	14,465 234,815f 16f23	29,265 432,842f 14f79	86,906 1,247,027f 14f35	60,833 813,095f 13f36	23,492 265,071f 11f28	23,580 217,445f 9f92	

NOTICES SPÉCIALES A CHAQUE FORÊT

1° Forêts de montagne.

FORÊT DOMANIALE DU BAN D'ÉTIVAL

Contenance : Totale, 1 908^{h}74^{a}; boisée, 1 885^{h}50^{a}.

Étage géologique : Grès vosgien et grès rouge.

Altitudes : Extrêmes, 574 à 326; moyenne, 450 mètres.

Essence : Sapin, 80; pin, 10; hêtre, 10.

Traitement : Futaie régulière.

Origine : La forêt du ban d'Étival appartenait aux religieux de l'abbaye d'Étival. Elle fut réunie au domaine de l'État lors de la Révolution.

ANNÉES.	NOMBRE de MÈTRES CUBES exploités.	PRIX EN NUMÉRAIRE 1 fr. 60 c. compris.	PRIX du MÈTRE CUBE.	VALEUR des TRAVAUX mis en charge.
1870	12,583	144,062f	11f 44	»
1871	14,707	115,193	7 83	»
1872	15,644	182,251	11 65	»
1873	17,225	273,684	15 88	»
1874	7,971	134,250	16 84	»
1875	10,962	221,790	20 24	»
1876	12,870	202,435	15 72	»
1877	7,181	75,217	10 47	»
1878	5,507	87,038	15 80	»
1879	5,678	99.253	17 48	»
Moyenne pour la période décennale. . . .	11,033	153,517f		
1880	7,382	138,793f	18 80	»
1881	6,038	115,907	19 20	»
1882	6,995	109,677	15 67	2,910f
1883	7,778	126,704	16 28	3,406
1884	7,274	93,078	12 80	3,681
1885	12,212	130,394	10 67	3,940
1886	10,537	122,156	11 59	3,785
1887	13,608	134,816	9 91	3,701
1888	7,311	76,227	10 42	3,434
1889	8,946	97,052	10 84	1,999
Moyenne pour la période décennale. . . .	8,808	114,480f		
1890	8,457	118,314f	13 99	2,212
1891	7,536	114,047	15 13	1,730
1892	12,432	164,814	13 25	4,290
1893	9,790	124,797	12 75	4,700
1894	13,070	180,237	13 78	6,395
1895	11,436	174,008	15 21	4,225
1896	8,574	149,118	17 39	4,313
1897	9,528	174,137	18 28	5,269
1898	7,560	144,829	19 16	4,820
1899	9,516	168,014	17 65	5,883
Moyenne pour la période décennale. . . .	9,790	151,231f		

FORÊT DOMANIALE DE BOIS SAUVAGES

Contenance : Totale, 2 150^{h}62^{a}; productive, 2 130^{h}47^{a}.

Étage géologique : Grès vosgien.

Altitudes : Extrêmes, 330 à 893; moyenne, 661.

Essences : Sapin, 90; hêtre, 10.

Traitement : Futaie régulière.

Origine : Cette forêt appartenait sous l'ancien régime à la famille du prince de Salm et porte encore aujourd'hui le nom d'un de ses membres désigné, dans les archives de la principauté, sous le nom de comte Sauvage du Rhin. Elle devint la propriété de l'État en mars 1793, époque à laquelle cette principauté fut réunie à la France.

ANNÉES.	NOMBRE de MÈTRES CUBES exploités.	PRIX EN NUMÉRAIRE 1 fr. 60 c. compris.	PRIX du MÈTRE CUBE.	VALEUR des TRAVAUX mis en charge.
1870	13,528	153,574f	11f 35	»
1871	21,267	168,020	7 90	»
1872	22,575	299,983	13 28	»
1873	13,805	194,011	14 05	»
1874	8,670	136,047	15 69	»
1875	9,956	156,148	15 68	»
1876	15,848	238,421	15 04	»
1877	6,294	66,363	10 54	»
1878	7,537	117,123	15 53	»
1879	8,110	131,790	16 25	»
Moyenne pour la période décennale. . . .	12,759	160,148f		
1880	8,230	149,504f	18 16	»
1881	9,886	135,244	13 68	»
1882	7,049	91,818	13 02	3,320f
1883	8,478	118,525	13 97	4,915
1884	9,384	111,217	11 85	4,760
1885	10,208	115,173	11 28	4,955
1886	10,994	120,880	10 99	4,290
1887	10,178	105,034	10 32	3,450
1888	8,081	85,814	10 62	2,215
1889	9,289	98,911	10 64	2,575
Moyenne pour la période décennale. . . .	9,178	113,212f		
1890	12,778	166,102f	13 03	2,560
1891	9,896	134,504	13 28	3,856
1892	30,443	295,785	9 71	8,855
1893	2,950	27,950	9 47	990
1894	17,677	271,553	15 36	10,133
1895	15,336	247,401	16 13	9,375
1896	15,564	235,731	15 14	9,086
1897	15,546	251,546	16 17	9,615
1898	13,251	202,121	15 25	8,335
1899	20,020	258,206	12 89	14,675
Moyenne pour la période décennale. . . .	15,344	209,090f		

FORÊT DOMANIALE DE CELLES

Contenance : Totale, 1 170^{h}23^{a}; productive, 1 158^{h}81^{a}.

Étage géologique : Grès vosgien.

Altitudes : Extrêmes, 312 à 819; moyenne, 565.

Essences : Sapin, 90; hêtre, 10; quelques épicéas et pins sylvestres.

Traitement : Futaie régulière.

Origine : Cette forêt qui dépendait autrefois de la principauté de Salm a été réunie au domaine de l'État en 1793.

ANNÉES.	NOMBRE de MÈTRES CUBES exploités.	PRIX EN NUMÉRAIRE 1 fr. 60 c. compris.	PRIX du MÈTRE CUBE.	VALEUR des TRAVAUX mis en charge.
1870	7,137	88,332f	12f 37	»
1871	7,939	67,738	8 53	»
1872	18,884	239,283	12 67	»
1873	9.932	166,525	16 76	»
1874	5,562	86,130	15 48	»
1875	5,279	100,975	19 12	»
1876	9,894	144,430	14 59	»
1877	6,134	66,044	10 76	»
1878	3,668	57,861	15 77	»
1879	4,695	82,483	17 56	»
Moyenne pour la période décennale. . . .	7,912	109.979f		
1880	4,358	80,325f	18 43	»
1881	3,780	62,787	16 61	»
1882	4,866	71,467	14 68	2,052f
1883	4,292	68,609	15 98	2,640
1884	5,050	66,187	13 10	2,570
1885	9,452	109,813	11 61	4,165
1886	5,670	65,089	11 48	2,455
1887	9.435	98,011	10 38	3,118
1888	4,835	55,694	11 52	1,760
1889	5,693	77.586	13 90	1,820
Moyenne pour la période décennale. . . .	5,233	75,557f		
1890	8,441	111,960f	13 26	2,035
1891	5,585	77,395	13 85	2,302
1892	24,938	298,233	11 95	6,775
1893	9,977	131,350	13 16	4,768
1894	13,369	186,159	13 92	7,020
1895	10,012	150,699	15 01	5,720
1896	10,149	167,218	16 47	6,095
1897	10,044	160,178	15 94	6,120
1898	10,064	177,754	17 66	6,930
1899	18.647	283,913	15 22	14,910
Moyenne pour la période décennale . . .	12,123	174.484f		

FORÊT DOMANIALE DE CHAMP

Contenance : Totale, 1 996^{h}30^{a}; productive, 1 966^{h}15^{a}.

Étage géologique : Terrains permiens; grès vosgien.

Altitudes : Extrêmes, 400 à 712; moyenne, 575.

Essences : Sapin, 80; pin, 8; épicéa, 3; hêtre, 9.

Traitement : Futaie régulière.

Origine : Cette forêt, qui tire son nom de la principale commune sur laquelle elle est située, appartenait par indivis et par moitié au duc de Lorraine et au chapitre des Dames nobles de Remiremont. Elle devint propriété domaniale lors de la réunion de la Lorraine à la France (1766) et à la Révolution (1789).

ANNÉES.	NOMBRE de MÈTRES CUBES exploités.	PRIX EN NUMÉRAIRE 1 fr. 60 c. compris.	PRIX du MÈTRE CUBE.	VALEUR des TRAVAUX mis en charge.
1870	19,688	225,627f	14f 42	»
1871	23,170	171,070	7 38	»
1872	28,769	334,399	11 62	»
1873	18,903	297,584	15 74	»
1874	13,918	263,046	18 90	»
1875	18,033	364,677	20 21	»
1876	28,887	389,956	13 50	»
1877	5,466	64,973	11 88	»
1878	5,457	90,134	16 51	»
1879	8,011	145,151	18 11	»
Moyenne pour la période décennale. . . .	17,030	234,66[illegible]f		
1880	5,940	110,067f	18 52	»
1881	5,631	95,188	16 90	»
1882	4,981	93,008	18 67	2,757f
1883	13,556	219,145	16 16	4,255
1884	16,484	211,807	12 84	5,034
1885	14,240	165,840	11 64	7,123
1886	10,735	125,507	11 69	5,620
1887	12,728	136,920	10 75	3,894
1888	10,436	116,346	11 14	4,617
1889	15,452	181,180	11 72	3,690
Moyenne pour la période décennale. . . .	11,018	145,501f		
1890	18,834	248,941f	13 21	4,230
1891	17,318	270,289	15 60	5,311
1892	19,110	250,954	13 13	5,372
1893	17,921	237,306	13 24	8,918
1894	17,375	266,993	15 36	9,144
1895	19,730	327,252	16 58	8,795
1896	11,472	199,117	17 36	8,455
1897	19,940	356,987	17 90	9,595
1898	16,330	293,957	18 »	11,695
1899	14,465	234,815	16 23	13,155
Moyenne pour la période décennale. . . .	17,249	268,661f		

FORÊT DOMANIALE DE COLROY-LUBINE

Contenance : Totale, 808^{h}35^{a}; boisée, 796^{h}16^{a}.

Étage géologique : Gneiss; cambrien de Villé; grès rouge; granit porphyroïde; schistes houillers.

Altitudes : Extrêmes, 480 à 865; moyenne, 670.

Essences : Sapin, 70; hêtre, 25; divers, 5.

Traitement : Futaie jardinée.

Origine : La forêt de Colroy-Lubine désignée sous ce nom depuis un temps immémorial a fait partie du domaine ducal de Lorraine jusqu'à la réunion de cette province à la France (février 1766).

ANNÉES.	NOMBRE de MÈTRES CUBES exploités.	PRIX EN NUMÉRAIRE 1 fr. 60 c. compris.	PRIX du MÈTRE CUBE.	VALEUR des TRAVAUX mis en charge.
1870	5,219	48,827f	9f 35	»
1871	7,282	59,974	8 24	»
1872	9,201	121,307	13 18	»
1873	4,514	66,518	14 73	»
1874	4,493	67,686	15 06	»
1875	4,561	81,382	17 84	»
1876	6,287	88,951	14 15	»
1877	2,327	33,569	14 42	»
1878	3,739	70,195	18 77	»
1879	4,473	79,188	17 70	»
Moyenne pour la période décennale. . . .	5,210	71,760f		
1880	4,346	71,100f	16 36	»
1881	4,301	63,852	14 85	»
1882	4,446	67,615	15 21	2,534f
1883	4,675	63,019	13 48	2,349
1884	4,146	46,344	11 17	2,189
1885	7,314	68,434	9 36	2,900
1886	6,532	62,369	9 55	2,525
1887	5,717	53,303	9 32	1,415
1888	3,702	36,135	9 76	850
1889	4,567	51,831	11 35	860
Moyenne pour la période décennale. . . .	4,975	58,400f		
1890	5,340	68,966f	12 91	650
1891	4,130	59,603	14 43	770
1892	6,022	76,069	12 63	1,900
1893	6,804	88,176	12 96	3,400
1894	6,888	89,693	13 02	2,710
1895	6,753	94,901	14 05	2,470
1896	7,234	102,132	14 12	3,295
1897	4,576	72,854	15 92	2,690
1898	5,736	92,091	16 05	3,345
1899	7,479	85,603	11 44	5,430
Moyenne pour la période décennale. . . .	6,096	75,009f		

FORÊT DOMANIALE DE CORNIMONT

Contenance : Totale, 1 083^{h}44^{a}; boisée, 986^{h}45^{a}.

Étage géologique : Granit commun.

Altitudes : Extrêmes, 550 à 1 200; moyenne, 875.

Essences : Hêtre, 60; sapin, 40.

Traitement : Futaie jardinée.

Origine : Cette forêt a fait partie des domaines des ducs de Lorraine jusqu'à la réunion de cette province à la France.

ANNÉES.	NOMBRE de MÈTRES CUBES exploités.	PRIX EN NUMÉRAIRE 1 fr. 60 c. compris.	PRIX du MÈTRE CUBE.	VALEUR des TRAVAUX mis en charge.
1870	6,777	29,342f	4f 33	»
1871	7,268	32,486	4 47	»
1872	6,452	32,965	5 11	»
1873	4,462	30,014	6 73	»
1874	4,476	35,548	7 94	»
1875	6,820	71,288	10 45	»
1876	2,863	31,348	10 95	»
1877	6,165	50,269	8 15	»
1878	4,795	51,681	10 78	»
1879	1,939	19,606	10 11	»
Moyenne pour la période décennale. . . .	5,202	38,455f		
1880	2,162	21,615f	10 »	»
1881	3,578	36,594	10 23	»
1882	4,583	33,070	7 22	1,604f
1883	7,031	39,677	5 64	1,790
1884	345	1,083	3 14	»
1885	2,526	10,290	4 07	917
1886	2,713	10,675	3 93	1,096
1887	882	3,405	3 86	192
1888	3,688	15,525	4 21	200
1889	3,582	19,679	5 49	745
Moyenne pour la période décennale. . . .	3,109	19,161f		
1890	2,248	14,905f	6 63	380
1891	5,880	23,108	3 93	437
1892	4,404	21,536	4 89	473
1893	6,113	31,151	5 10	1,072
1894	13,193	69,710	5 28	3,886
1895	8,235	48,246	5 86	2,589
1896	7,993	44,530	5 57	2,428
1897	5,554	32,573	5 86	1,789
1898	6,358	53,297	8 38	2,584
1899	6,195	61,573	9 94	2,693
Moyenne pour la période décennale. . . .	6,617	40,063f		

FORÊT DOMANIALE DE CÔTE-DE-REPY

Contenance : Totale, $517^{h}67^{a}$; boisée, $512^{h}75^{a}$.

Étage géologique : Grès vosgien.

Altitudes : Extrêmes, 297 à 594; moyenne, 445.

Essences : Sapin, 84; pin, 10; épicéa, 1; hêtre, 5.

Traitement : Futaie jardinée.

Origine : Cette forêt tire son nom de la montagne qu'elle occupe appelée Côte-de-Repy. Possédée autrefois par l'abbaye d'Étival, elle a été réunie au domaine de l'État en 1789.

ANNÉES.	NOMBRE de MÈTRES CUBES exploités.	PRIX EN NUMÉRAIRE 1 fr. 60 c. compris.	PRIX du MÈTRE CUBE.	VALEUR des TRAVAUX mis en charge.
1870	3,575	42,10..f	11f 78	»
1871	8,095	62,000	7 66	»
1872	6,181	69,933	11 31	»
1873	4,416	63,690	14 42	»
1874	1,438	19,254	13 39	»
1875	3,171	50,643	15 97	»
1876	6,061	86,561	14 28	»
1877	1,315	12,600	9 58	»
1878	1,084	14,356	13 24	»
1879	1.527	22,352	14 64	»
Moyenne pour la période décennale. . . .	3,686	44,349f		
1880	2,270	38,953f	17 16	»
1881	1,593	26,984	16 94	»
1882	2,077	31.586	15 21	1,162f
1883	2,062	27,339	13 26	1.180
1884	2,455	29,222	11 90	1,279
1885	1,398	12,495	8 94	635
1886	1,479	13,951	9 43	605
1887	7,606	58,141	7 64	2,233
1888	737	5,610	7 61	502
1889	1,589	15,268	9 61	240
Moyenne pour la période décennale . . .	2,327	25,955f		
1890	2,178	30,185f	13 86	489
1891	2,048	32,841	16 03	458
1892	3,220	45,231	14 04	1,060
1893	4,079	59,146	14 50	2,280
1894	3,792	56,379	14 86	2,195
1895	3,662	61,420	16 77	2,495
1896	3,086	55,792	18 08	1,995
1897	2,914	55,647	19 09	1,980
1898	2,720	52,703	19 37	1,960
1899	2,217	35,361	15 94	1,500
Moyenne pour la période décennale. . . .	2,992	48,470f		

FORÊT DOMANIALE DE CROIX-AUX-MINES

Contenance : Totale, 428^{h}68^{a}; boisée, 424^{h}43^{a}.

Étage géologique : Granit.

Altitudes : Extrêmes, 657 à 1 130; moyenne, 893.

Essences : Sapin, 37; épicéa, 14; hêtre, 48; divers, 1.

Traitement : Futaie régulière.

Origine : Ce massif, connu autrefois sous le nom de Laveline et de la Croix-aux-Mines, appartenait indivisément pour 1/3 au duc de Lorraine, pour 2/3 aux héritiers de Clinchamp. Il devint propriété domaniale lors de la réunion de la Lorraine à la France.

Après le cantonnement des droits d'usage dont elle était grevée, cette forêt fut entre les co-propriétaires l'objet d'un partage homologué définitivement en 1816.

ANNÉES.	NOMBRE de MÈTRES CUBES exploités.	PRIX EN NUMÉRAIRE 1 fr. 60 c. compris.	PRIX du MÈTRE CUBE.	VALEUR des TRAVAUX mis en charge.
1870	2,029	10,505f	5f 18	»
1871	2,894	15,871	5 48	»
1872	2,663	21,238	7 97	»
1873	1,054	8,807	8 36	»
1874	227	1,076	4 74	»
1875	937	13,990	14 93	»
1876	877	9,123	10 40	»
1877	353	3,479	9 86	»
1878	803	9,685	12 06	»
1879	161	2,353	14 61	»
Moyenne pour la période décennale. . . .	1,200	9,613f		
1880	495	6,570f	13 27	»
1881	244	2,644	10 84	»
1882	924	9,340	10 11	260f
1883	465	1,620	3 48	»
1884	616	4,749	7 71	275
1885	756	5,118	6 77	250
1886	1,556	11,892	7 64	300
1887	1,773	10,946	6 17	350
1888	1,339	11,657	8 71	200
1889	409	2,403	5 88	50
Moyenne pour la période décennale. . . .	858	6,694f		
1890	948	6,001f	6 33	125
1891	673	5,894	8 76	100
1892	1,172	10,574	9 02	350
1893	581	4,444	7 65	270
1894	984	9,093	9 24	390
1895	1,267	11,625	9 18	530
1896	2,078	20,409	9 82	1,122
1897	1,420	12,225	8 61	550
1898	2,261	21,192	9 37	840
1899	2,808	37,410	13 32	1,270
Moyenne pour la période décennale. . . .	1,419	13,887f		

FORÊT DOMANIALE DE FOSSARD

Contenance : Totale, 1 282^{h}72^{a}; boisée, 1 278^{h}72^{a}.

Étage géologique : Grès vosgien sur les plateaux; granit sur les pentes.

Altitudes : Extrêmes, 500 à 828; moyenne 664.

Essences : Hêtre, 45; sapin, 30; épicéa, 15; pin, 6; divers, 4.

Traitement : Futaie régulière.

Origine : Cette forêt appartenait par indivis et par moitié au chapitre des Dames nobles de l'abbaye de Remiremont et au duc de Lorraine, *voué* ou défenseur de l'abbaye. Elle devint propriété domaniale lors de la réunion de la Lorraine à la France (1766) et à la Révolution (1789).

ANNÉES.	NOMBRE de MÈTRES CUBES exploités.	PRIX EN NUMÉRAIRE 1 fr. 60 c. compris.	PRIX du MÈTRE CUBE.	VALEUR des TRAVAUX mis en charge.
1870	1,690	3,343f	1f 98	»
1871	1,932	13,757	7 12	»
1872	2,019	10,130	5 02	»
1873	1,954	14,093	7 21	»
1874	1,325	16,967	12 81	»
1875	1,769	18,644	10 54	»
1876	1,749	21,171	12 10	»
1877	141	674	4 78	»
1878	1,436	8,470	5 90	»
1879	4,789	38,687	8 08	»
Moyenne pour la période décennale. . . .	1,880	14,594f		
1880	2,492	22,148f	8 89	»
1881	1,636	12,956	7 92	»
1882	6,688	26,528	3 97	1,357f
1883	7,151	39,677	5 55	1,485
1884	2,285	10,150	4 44	823
1885	2,173	6,054	2 79	816
1886	1,461	4,303	2 95	596
1887	3,660	14,602	3 99	1,255
1888	3,205	11,319	3 53	527
1889	5,099	18,837	3 69	725
Moyenne pour la période décennale. . . .	3,585	16,657f		
1890	5,672	24,309f	4 29	240
1891	7,538	22,379	2 97	855
1892	3,998	14,678	3 67	769
1893	2,802	12,599	4 50	652
1894	5,002	31,178	6 23	1,643
1895	3,333	19,891	5 97	1,040
1896	3,023	19,642	6 50	1,140
1897	3,955	27,589	6 98	1,445
1898	3,136	25,897	8 26	1,320
1899	3,244	26,800	8 26	1,472
Moyenne pour la période décennale. . . .	4,170	22,496f		

FORÊT DOMANIALE DE GÉHANT

Contenance : Totale, 783^{h}47^{a}; boisée, 771^{h}87^{a}.

Étage géologique : Granit.

Altitudes : Extrêmes, 500 à 1 000; moyenne, 750.

Essences : Sapin, 80; hêtre, 20.

Traitement : Futaie régulière.

Origine : La plus grande partie de cette forêt, située sur les territoires de Saulxures et de Cornimont, provient de l'ancien domaine des ducs de Lorraine, devenu propriété de l'État français en 1766.

L'autre partie, située sur le ban de Ramonchamp, appartenait au chapitre des Dames de Remiremont et fut réunie au domaine lors de la Révolution.

ANNÉES.	NOMBRE de MÈTRES CUBES exploités.	PRIX EN NUMÉRAIRE 1 fr. 60 c. compris.	PRIX du MÈTRE CUBE.	VALEUR des TRAVAUX mis en charge.
1870	2,896	17,123f	5f 91	»
1871	5,604	32,512	5 80	»
1872	6,976	35,789	5 14	»
1873	5,225	29,486	5 64	»
1874	1,244	8,303	6 67	»
1875	3,756	47,208	12 57	»
1876	2,678	28,829	11 14	»
1877	2,854	31,394	11 »	»
1878	2,023	18,850	9 32	»
1879	1,438	13,932	9 69	»
Moyenne pour la période décennale. . . .	3,469	26,443f		
1880	807	8,210f	10 17	»
1881	591	5,112	8 65	»
1882	1,994	14,427	7 24	517f
1883	5,288	35,377	6 69	1,235
1884	1,900	10,348	5 45	627
1885	2,525	13,146	5 21	1,206
1886	1,590	6,911	4 35	670
1887	2,539	14,287	5 63	525
1888	2,735	13,261	4 74	350
1889	3,219	18,706	5 81	300
Moyenne pour la période décennale. . . .	2,319	13,978f		
1890	5,905	33,774f	5 71	20
1891	5,102	33,082	6 48	1,521
1892	14,476	85,833	5 93	1,650
1893	5,990	30,487	5 09	1,149
1894	6,004	35,053	5 84	1,656
1895	5,626	37,923	6 74	1,905
1896	7,657	54,568	7 13	3,385
1897	8,866	62,734	7 07	3,180
1898	3,888	36,037	9 27	1,777
1899	4,049	45,574	11 25	1,797
Moyenne pour la période décennale. . . .	6,756	45,506f		

FORÊT DOMANIALE DE GÉRARDMER

Contenance : Totale, 4750^{h}74^{a}; boisée, 4615^{h}39^{a}.

Étage géologique : Granit.

Altitudes : Extrêmes, 600 à 1 156; moyenne, 878.

Essences : Sapin, 40; hêtre, 28; épicéa, 22; divers, 10.

Traitement : Futaie jardinée.

Origine : La forêt de Gérardmer, connue sous cette dénomination depuis le XIe siècle, tire son nom de Gérard d'Alsace, duc de Lorraine, qui, en 1070, fit construire, comme rendez-vous de chasse, une tour près du lac (*mer* ou *moie*) situé au milieu du grand massif boisé qui couvrait cette partie des montagnes des Vosges alors complètement inhabitées.

Propriété des ducs de Lorraine jusqu'à la réunion de cette province à la France, elle fait partie du domaine de l'État, à partir de cette époque.

Les droits d'usage exercés dans ce massif par les communes de Gérardmer et de Liezey ont été cantonnés en 1863-1865.

ANNÉES.	NOMBRE de MÈTRES CUBES exploités.	PRIX EN NUMÉRAIRE 1 fr. 60 c. compris.	PRIX du MÈTRE CUBE.	VALEUR des TRAVAUX mis en charge.
1870	22,083	133,574f	6f 05	»
1871	18,997	117,663	6 19	»
1872	26,034	185,516	7 13	»
1873	28,391	287,902	10 14	»
1874	17,052	209,722	12 30	»
1875	22,074	332,959	15 08	»
1876	14,746	178,889	12 12	»
1877	11.806	129,174	10 94	»
1878	9,917	134,668	13 58	»
1879	14,445	202,334	14 01	»
Moyenne pour la période décennale. . . .	18,554	191,240f		
1880	20,637	289,296f	14 02	»
1881	13,473	176,172	13 08	»
1882	17,086	284,963	16 68	6,675f
1883	17,796	203,441	11 43	7,735
1884	14,865	156,253	10 51	6,695
1885	27,145	222,315	8 19	11,377
1886	20,531	168,546	8 22	7,525
1887	22,674	172,888	7 63	5,750
1888	28,021	222,942	7 96	6,000
1889	23,483	211,298	9 00	5,360
Moyenne pour la période décennale. . . .	22,471	210,911f		
1890	21,659	208,004f	9 60	4,270
1891	15,200	167,777	11 04	3.410
1892	32,138	289,230	9 00	5,580
1893	20,517	158,394	7 72	6,995
1894	21,625	213,238	9 86	8,380
1895	21,027	221,681	10 54	9,204
1896	24,298	243,216	10 01	11,207
1897	27,847	302,433	10 86	13,385
1898	27,094	320,501	11 83	12,660
1899	31,942	394,404	12 34	16,135
Moyenne pour la période décennale. . . .	24,335	251,888f		

FORÊT DOMANIALE DE LA HAUTE-MEURTHE

Contenance : Totale, 1 882^{h}34^{a}; boisée, 1 819^{h}89^{a}.

Étage géologique : Granit.

Altitudes : Extrêmes, 600 à 1 100; moyenne, 900.

Essences : Sapin, 72; épicéa, 17; hêtre 11.

Traitement : Futaie jardinée.

Origine : La forêt de la Haute-Meurthe est formée par la réunion des deux massifs dits : forêts de Clefcy et de Ban-sur-Meurthe. L'ancienne forêt de Clefcy appartenait de haute antiquité au chapitre de Saint-Dié; elle semble avoir fait partie de la concession initiale octroyée au monastère de Saint-Dié, prédécesseur du chapitre vers le milieu du VIIe siècle.

Bien avant le XIVe siècle, la forêt de Ban-sur-Meurthe appartenait aux ducs de Lorraine; jusqu'en 1789, elle fut désignée sous le nom de bois de Ban-le-Duc, de haut bois d'Anould et de Ban-le-Duc.

Ces deux forêts entrèrent dans le domaine de l'État, la première en 1789, lors de la Révolution, la deuxième en 1766, par suite du traité qui réunit la Lorraine à la France.

ANNÉES.	NOMBRE de MÈTRES CUBES exploités.	PRIX EN NUMÉRAIRE 1 fr. 60 c. compris.	PRIX du MÈTRE CUBE.	VALEUR des TRAVAUX mis en charge.
1870	12,520	95,104f	7f 60	»
1871	14,149	125,162	8 85	»
1872	19,136	177,154	9 26	»
1873	10,279	104,621	10 20	»
1874	6,210	82,430	13 27	»
1875	7,467	118,666	15 89	»
1876	5,001	63,482	12 69	»
1877	6,791	73,239	10 78	»
1878	6,290	85,927	13 66	»
1879	10,463	157,651	15 07	»
Moyenne pour la période décennale. . . .	9,831	108,343f		
1880	6,312	87,125f	13 80	»
1881	7,744	110,622	14 28	»
1882	7,420	100,696	13 57	4,785f
1883	8,750	97,677	11 16	3,090
1884	6,840	64,470	9 43	2,210
1885	6,484	57,140	8 81	2,058
1886	7,297	68,604	9 40	2,521
1887	12,155	107,474	8 84	2,310
1888	9,646	84,685	8 78	2,212
1889	7,287	70,169	9 63	1,700
Moyenne pour la période décennale. . . .	7,993	87,865f		
1890	8,379	90,765	10 83	1,350
1891	8,424	117,155	13 91	1,850
1892	13,272	149,693	11 28	3,202
1893	6,259	55,409	8 87	2,630
1894	11,934	154,280	12 93	6,415
1895	12,217	141,400	11 57	5,850
1896	14,047	163,083	11 61	8,514
1897	13,101	167,437	12 78	7,595
1898	13,834	191,548	13 85	7,760
1899	14,214	212,044	14 91	8,860
Moyenne pour la période décennale. . . .	11,568	144,281f		

FORÊT DOMANIALE D'HÉRIVAL

Contenance : Totale, 508^{h}42^{a}; boisée, 497^{h}89^{a}.

Étage géologique : Grès rouge et grès vosgien sur 4/5, granit sur 1/5.

Altitudes : Extrêmes, 470 à 725; moyenne, 597.

Essences : Sapin, 75; hêtre, 25.

Traitement : Futaie régulière.

Origine : Cette forêt faisait autrefois partie des domaines de l'ancien prieuré d'Hérival qui fut fondé vers 1090 et bâti dans l'intérieur de la forêt au canton désigné actuellement sous le nom de Vieilles-Abbayes, et où l'on voit encore quelques traces de ruines. Par suite de la suppression des biens ecclésiastiques, en 1789, elle a été incorporée au domaine de l'État.

ANNÉES.	NOMBRE de MÈTRES CUBES exploités.	PRIX EN NUMÉRAIRE 1 fr. 60 c. compris.	PRIX du MÈTRE CUBE.	VALEUR des TRAVAUX mis en charge.
1870	4,146	52,678f	12f 70	»
1871	4,845	42,569	8 79	»
1872	7,140	80,856	11 32	»
1873	4,895	67,158	13 72	»
1874	3,008	48,057	15 98	»
1875	2,359	50,648	21 47	»
1876	4,055	72,268	17 82	»
1877	2,194	37,440	17 06	»
1878	1,640	29,416	17 94	»
1879	3,783	64,099	16 94	»
Moyenne pour la période décennale. . . .	3,606	54,519f		
1880	2,263	36,248f	16 02	»
1881	2,590	44,447	17 16	»
1882	2,850	41,170	14 45	1,345f
1883	1,458	19,655	13 48	647
1884	4,082	63,981	15 67	1,493
1885	1,687	21,126	12 52	400
1886	6,412	58,092	9 06	1,610
1887	3,715	35,017	9 43	957
1888	4,777	40,888	8 56	900
1889	2,986	35,442	11 87	846
Moyenne pour la période décennale. . . .	3,282	39,607f		
1890	6,205	48,858f	7 87	1,090
1891	2,328	22,084	9 49	705
1892	3,492	42,841	12 27	1,040
1893	5,634	49,945	8 87	1,630
1894	4,629	43,937	9 49	1,570
1895	6,048	63,583	10 50	2,660
1896	5,666	61,262	10 81	3,090
1897	6,133	70,062	11 42	3,280
1898	5,212	63,955	12 27	2,926
1899	4,332	54,241	12 52	2,558
Moyenne pour la période décennale. . . .	4,969	52,077f		

FORÊT DOMANIALE DE HOUSSERAMONT

Contenance : Totale, 439^{h}02^{a}; boisée, 430^{h}40^{a}.

Étage géologique : Granit, lambeaux de grès vosgien.

Altitudes : Extrêmes, 650 à 900; moyenne 775.

Essences : Sapin, 78; épicéa, 16; hêtre, 6.

Traitement : Futaie jardinée.

Origine : Cette forêt appartenait par indivis et par moitié au chapitre des Dames nobles de l'abbaye de Remiremont, et au duc de Lorraine, *voué* ou défenseur de l'abbaye. Elle devint propriété domaniale lors de la réunion de la Lorraine à la France (1766) et à la Révolution (1789).

ANNÉES.	NOMBRE de MÈTRES CUBES exploités.	PRIX EN NUMÉRAIRE 1 fr. 60 c. compris.	PRIX du MÈTRE CUBE.	VALEUR des TRAVAUX mis en charge.
1870	4,430	28,400f	6f 41	»
1871	2,325	16,323	7 02	»
1872	2,475	18,535	7 49	»
1873	3,062	21,299	6 96	»
1874	1,464	16,832	11 50	»
1875	4,015	62,746	15 63	»
1876	2,479	28,219	11 38	»
1877	1,450	17,348	11 96	»
1878	782	8,304	10 62	»
1879	1,790	27,886	15 62	»
Moyenne pour la période décennale. . . .	2,427	24,589f		
1880	2,874	41,239f	14 35	»
1881	1,603	23,409	14 60	»
1882	2,464	28,914	11 74	584f
1883	3,454	21,992	6 37	162
1884	2,774	22,970	8 28	1,190
1885	2,054	13,288	6 47	692
1886	3,795	24,589	6 48	1,467
1887	2,232	13,728	6 15	528
1888	2,023	12,185	6 02	360
1889	2,309	17,153	7 43	370
Moyenne pour la période décennale. . . .	2,558	21,947f		
1890	4,207	33,467f	7 96	605
1891	2,491	27,647	11 10	570
1892	6,206	55,811	8 99	1,030
1893	2,548	18,857	7 40	758
1894	2,568	29,646	11 54	1,190
1895	2,559	23,986	9 37	1,070
1896	2,473	30,860	12 48	1,220
1897	2,584	31,659	12 25	1,438
1898	2,771	40,201	14 51	1,535
1899	2,544	38,586	15 16	1,571
Moyenne pour la période décennale. . . .	3,095	33,072f		

FORÊT DOMANIALE DE HUMONT

Contenance : Totale, 496^{h}77^{a}; boisée, 491^{h}45^{a}.

Étage géologique : Grès bigarré; affleurement de grès vosgien.

Altitudes : Extrêmes, 450 à 570; moyenne 510.

Essences : Hêtre, 80; chêne et divers, 5; résineux, 15.

Traitement : Futaie régulière.

Origine : Cette forêt appartenait par indivis et par moitié au chapitre des Dames nobles de l'abbaye de Remiremont, et au duc de Lorraine, *voué* ou défenseur de l'abbaye. Elle devint propriété domaniale lors de la réunion de la Lorraine à la France (1766) et à la Révolution (1789).

ANNÉES.	NOMBRE de MÈTRES CUBES exploités.	PRIX EN NUMÉRAIRE 1 fr. 60 c. compris.	PRIX du MÈTRE CUBE.	VALEUR des TRAVAUX mis en charge.
1870	1,204	7,319f	6f 08	»
1871	1,235	7,897	6 39	»
1872	2,273	13,561	5 97	»
1873	1,656	11,540	6 97	»
1874	640	6,614	10 32	»
1875	717	6,770	9 44	»
1876	1,543	25,066	16 24	»
1877	825	10,145	12 30	»
1878	846	8,595	10 16	»
1879	1,200	12,577	18 48	»
Moyenne pour la période décennale. . . .	1,214	11,007f		
1880	1,410	17,324f	12 29	»
1881	1,142	6,310	5 52	»
1882	13	93	7 15	»
1883	481	3,238	6 73	145f
1884	2,706	18,862	6 97	232
1885	630	3,769	5 98	225
1886	541	4,634	8 37	435
1887	1,674	14,684	8 77	595
1888	2.459	20,490	8 33	170
1889	1,515	10,356	6 84	45
Moyenne pour la période décennale. . . .	1,257	9,976f		
1890	4,830	22,687f	4 70	180
1891	1,767	11,413	6 46	770
1892	729	5,030	6 90	265
1893	836	6,370	7 62	290
1894	1,282	8,033	6 27	295
1895	2,017	17,382	8 62	825
1896	1,804	17,437	9 67	725
1897	1,992	14,866	7 46	675
1898	1,702	13,210	7 76	625
1899	1,331	10,146	7 62	368
Moyenne pour la période décennale. . . .	1,829	12,657f		

FORÊT DOMANIALE DE KEMBERG-LANGCHAMPS

Contenance : Totale, 262^{h}68^{a}; boisée, 260^{h}62^{a}.

Étage géologique : Grès rouge; grès vosgien.

Altitudes : Extrêmes, 440 à 740; moyenne, 590.

Essences : Sapin, 70; pin, 20; chêne, 6; hêtre, 4.

Traitement : Futaie jardinée.

Origine : Cette forêt se divise en deux massifs :

Le massif de Kemberg provient de l'ancien domaine du duc de Lorraine devenu propriété de l'État lors de la réunion de la Lorraine à la France, en 1766.

Le massif de Langchamps appartenait, avant 1766, par indivis au duc de Lorraine, au chapitre de Saint-Dié et au seigneur de Saulcy.

Après les événements de 1789, l'État français fut substitué aux deux premiers propriétaires.

Les droits d'usage dont jouissaient les communes de Saulcy et de Saint-Léonard furent cantonnés ultérieurement : les deux tiers de ce qui restait de la forêt furent attribués à l'État, l'autre tiers aux héritiers de Bazelaire, successeurs des seigneurs de Saulcy.

ANNÉES.	NOMBRE de MÈTRES CUBES exploités.	PRIX EN NUMÉRAIRE 1 fr. 60 c. compris.	PRIX du MÈTRE CUBE.	VALEUR des TRAVAUX mis en charge.
1870	364	2,903f	7f 98	»
1871	1,346	11,973	8 90	»
1872	1,244	11,636	9 35	»
1873	626	8,566	13 68	»
1874	1,129	18,918	16 76	»
1875	374	6,320	16 90	»
1876	530	8,204	15 48	»
1877	386	4,323	11 20	»
1878	362	5,029	13 89	»
1879	514	6,370	12 39	»
Moyenne pour la période décennale. . . .	687	8,424f		
1880	475	5,476f	11 53	»
1881	398	5,879	14 77	»
1882	535	7,408	13 85	100f
1883	513	6,179	12 05	130
1884	232	2,353	10 14	80
1885	818	7,042	8 61	370
1886	610	5,053	8 28	200
1887	989	8,053	8 14	188
1888	682	6,468	9 48	270
1889	618	7,882	12 75	178
Moyenne pour la période décennale. . . .	587	6,179f		
1890	1,088	13,294f	12 22	234
1891	1,038	13,519	13 02	288
1892	1,039	10,501	10 11	260
1893	1,176	13,418	11 41	486
1894	1,022	13,903	13 60	500
1895	1,367	20,246	14 81	490
1896	904	13,777	15 27	350
1897	1,109	17,225	15 53	600
1898	1,161	20,540	17 69	690
1899	1,043	14,308	13 71	660
Moyenne pour la période décennale. . . .	1,095	15,073f		

FORÊT DOMANIALE DE LONGEGOUTTE

Contenance : Totale, 300^{h}25^{a}; boisée, 300^{h}25^{a}.

Étage géologique : Granit; grès vosgien.

Altitudes : Extrêmes, 770 à 900; moyenne, 835.

Essences : Sapin, 60; hêtre, 40.

Traitement : Futaie régulière.

Origine : La forêt de Longegoutte a fait partie du domaine ducal de Lorraine jusqu'à la réunion de cette province à la France (février 1766). Toutes les anciennes bornes portent la double croix de Lorraine.

ANNÉES.	NOMBRE de MÈTRES CUBES exploités.	PRIX EN NUMÉRAIRE 1 fr. 60 c. compris.	PRIX du MÈTRE CUBE.	VALEUR des TRAVAUX mis en charge.
1870	»	»	»	»
1871	785	7,466f	9f 51	»
1872	300	1,794	5 98	»
1873	168	628	3 74	»
1874	356	2,071	5 82	»
1875	416	2,026	4 87	»
1876	695	7,562	10 88	»
1877	256	1,980	7 73	»
1878	254	2,173	8 56	»
1879	377	3,384	8 98	»
Moyenne pour la période décennale. . . .	361	2,908f		
1880	196	1,849f	9 43	»
1881	222	1,821	8 20	»
1882	234	1,803	7 70	»
1883	304	2,342	7 70	»
1884	411	2,421	5 89	55f
1885	978	9,195	9 40	303
1886	661	4,759	7 20	200
1887	806	6,648	8 25	185
1888	729	6,335	8 69	150
1889	733	6,959	9 49	150
Moyenne pour la période décennale. . . .	525	4,413f		
1890	813	6,653f	8 18	200
1891	1,038	7,880	7 59	125
1892	960	9,359	9 75	240
1893	777	6,653	8 56	250
1894	945	6,161	6 52	265
1895	875	7,757	8 87	301
1896	947	9,877	10 43	476
1897	853	8,648	10 14	461
1898	1,112	13,120	11 80	613
1899	886	11,801	13 31	616
Moyenne pour la période décennale. . . .	921	8,791		

FORÊT DOMANIALE DE MORTAGNE

Contenance : Totale, 898^{h}58^{a}; boisée, 887^{h}79^{a}.

Étage géologique : Grès vosgien; grès bigarré (par lambeaux).

Altitudes : Extrêmes, 410 à 650; moyenne, 530.

Essences : Sapin, 80; hêtre, 19; pin, 1.

Traitement : Futaie régulière.

Origine : Le massif résineux, connu sous le nom de forêt de Mortagne, d'une contenance de 2 432 hectares, était possédé indivisément, moitié par le chapitre des Dames de Remiremont, et moitié par deux particuliers, MM. de Ludre et de la Salle. (Procès-verbal d'une reconnaissance faite par les officiers de la maîtrise de Saint-Dié.) Il a été réuni au domaine lors de la Révolution.

Par suite du cantonnement, en 1806, des droits d'usage dont cette forêt était grevée au profit des communes riveraines, 711^{h}31^{a} furent détachés du massif.

L'indivision cessa lors du partage effectué en 1807, et l'État reçut pour sa part 898^{h}58^{a}.

ANNÉES.	NOMBRE de MÈTRES CUBES exploités.	PRIX EN NUMÉRAIRE 1 fr. 60 c. compris.	PRIX du MÈTRE CUBE.	VALEUR des TRAVAUX mis en charge.
1870	11,935	145,952f	12f 22	»
1871	10,920	99,449	9 17	»
1872	7,215	95,915	13 29	»
1873	8,491	145,877	17 18	»
1874	7,849	158,069	20 14	»
1875	7,836	182,311	23 26	»
1876	9,949	150,399	15 11	»
1877	2,663	36,921	13 86	»
1878	6,793	141,437	20 82	»
1879	4,422	84,643	19 14	»
Moyenne pour la période décennale. . . .	7,607	124,097f		
1880	3,706	74,595f	20 12	»
1881	3,615	60,669	16 78	»
1882	3,876	68,132	17 57	1,755f
1883	4,123	68,947	16 72	1,963
1884	5,392	73,754	13 68	2,678
1885	6,738	79,711	11 83	1,907
1886	5,407	68,480	12 66	2,170
1887	3,764	47,259	12 55	1,445
1888	3,487	42,633	12 24	1,225
1889	3,375	46,742	13 85	998
Moyenne pour la période décennale. . . .	4,348	63,072f		
1890	3,951	59,208f	14 98	585
1891	4,239	81,930	19 32	1,323
1892	5,546	77,932	14 05	2,175
1893	7,112	109,547	15 40	3,941
1894	9,838	164,679	16 73	4,660
1895	7,250	131,587	18 14	3,275
1896	5,837	109,481	18 75	2,950
1897	3,057	54,432	17 80	1,835
1898	4,733	95,392	20 15	3,270
1899	5,943	94,338	15 87	4,265
Moyenne pour la période décennale. . . .	5,751	97,853f		

FORÊT DOMANIALE DE MOYENMOUTIER

Contenance : Totale, 1 094^{h}77^{a}; boisée, 1 080^{h}63^{a}.

Étage géologique : Grès vosgien; grès rouge.

Altitudes : Extrêmes, 301 à 650; moyenne, 475.

Essences : Sapin, 90; hêtre, 10.

Traitement : Futaie régulière.

Origine : Les deux massifs de Moyenmoutier et de Quérelle formant actuellement la forêt de Moyenmoutier appartenaient au monastère de Moyenmoutier et ont été réunis au domaine de l'État, en 1789.

ANNÉES.	NOMBRE de MÈTRES CUBES exploités.	PRIX EN NUMÉRAIRE 1 fr. 60 c. compris.	PRIX du MÈTRE CUBE.	VALEUR des TRAVAUX mis en charge.
1870	6,442	73,559f	11f 42	»
1871	7,500	60,689	8 09	»
1872	10,605	122,659	11 57	»
1873	6,903	127,410	18 46	»
1874	3,812	60,073	15 76	»
1875	5,752	105,135	18 28	»
1876	4,893	78,109	15 96	»
1877	3,950	51,113	12 94	»
1878	3,649	72,746	19 94	»
1879	3,841	62,465	16 26	»
Moyenne pour la période décennale. . . .	5,735	81,390f		
1880	4,051	70,798f	17 48	»
1881	4,267	55,363	12 97	»
1882	4,446	59,210	13 32	2,714f
1883	4,572	63,446	13 88	3,345
1884	6,229	66,271	10 64	2,045
1885	3,069	28,889	9 41	1,560
1886	4,437	44,583	10 05	2,065
1887	8,714	58,216	6 68	2,455
1888	4,208	31,849	7 57	2,930
1889	6,301	74,242	11 78	1,250
Moyenne pour la période décennale. . . .	5,089	55,287f		
1890	7,134	87,052f	12 20	1,240
1891	2,681	34,564	12 89	2,080
1892	12,664	148,596	11 73	4,378
1893	7,302	89,945	12 32	3,795
1894	4,854	53,552	11 03	2,580
1895	4,128	52,032	12 60	2,475
1896	6,015	88,941	14 79	3,355
1897	3,645	56,632	15 54	2,310
1898	3,278	41,042	12 52	2,065
1899	4,198	50,702	12 07	2,460
Moyenne pour la période décennale. . . .	5,590	70,306f		

FORÊT DOMANIALE DE NOIREGOUTTE

Contenance : Totale, 1 165^{h}05^{a}; boisée, 1 152^{h}02^{a}.

Étage géologique : Granit.

Altitudes : Extrêmes, 550 à 1 080; moyenne, 815.

Essences : Sapin, 79; épicéa, 11; hêtre, 10.

Traitement : Futaie jardinée.

Origine : La forêt de Noiregoutte appartenait autrefois par indivis et par moitié au duc de Lorraine et au chapitre des Dames nobles de Remiremont. Elle est devenue propriété domaniale à la réunion de la Lorraine à la France, et lors de la Révolution.

ANNÉES.	NOMBRE de MÈTRES CUBES exploités.	PRIX EN NUMÉRAIRE 1 fr. 60 c. compris.	PRIX du MÈTRE CUBE.	VALEUR des TRAVAUX mis en charge.
1870	11,725	52,202f	4f 45	»
1871	9,674	64,265	6 64	»
1872	10,150	72,979	7 19	»
1873	7,798	69,090	8 86	»
1874	3,689	48,893	13 25	»
1875	11,930	152,490	12 78	»
1876	8,277	92,319	11 15	»
1877	3,330	43,454	13 05	»
1878	2,949	40,760	13 82	»
1879	2,837	39,572	13 95	»
Moyenne pour la période décennale . . .	7,236	67,602f		
1880	3,312	44,221f	13 35	»
1881	4,373	56,127	12 84	»
1882	4,879	41,840	8 58	1,353f
1883	7,979	68,167	8 54	2,123
1884	8,137	56,155	6 90	2,713
1885	8,406	58,941	7 01	2,680
1886	10,137	61,495	6 07	2,885
1887	6,280	38,861	6 19	1,030
1888	6,013	42,219	7 02	1,570
1889	6,049	48,649	8 04	1,020
Moyenne pour la période décennale. . . .	6,556	51,667f		
1890	12,259	106,553f	8 69	1,380
1891	7,410	48,558	6 55	950
1892	19,231	134,121	6 97	1,951
1893	8,578	51,355	5 99	2,130
1894	7,111	59,162	8 32	2,077
1895	10,775	90,043	8 36	4,400
1896	8,811	71,964	8 17	3,314
1897	6,127	47,713	7 79	2,554
1898	8,757	97,954	11 19	4,368
1899	7,460	92,539	12 40	3,716
Moyenne pour la période décennale. . . .	9,652	80,002f		

FORÊT DOMANIALE D'ORMONT-ROBACHE

Contenance : Totale, 492^{h}41^{a}; boisée, 484^{h}26^{a}.

Étage géologique : Grès rouge; grès vosgien.

Altitudes : Extrêmes, 500 à 900; moyenne, 700.

Essences : Sapin, 85; hêtre, 8; épicéa, 5; pin sylvestre, 2.

Traitement : Futaie régulière.

Origine : Cette forêt appartenait autrefois au duché de Lorraine; elle fut incorporée au domaine de l'État, lors de la réunion de cette province à la France.

ANNÉES.	NOMBRE de MÈTRES CUBES exploités.	PRIX EN NUMÉRAIRE 1 fr. 60 c. compris.	PRIX du MÈTRE CUBE.	VALEUR des TRAVAUX mis en charge.
1870	3,751	35,789f	9f 54	»
1871	2,905	21,988	7 57	»
1872	4,368	47,481	10 87	»
1873	2,521	39,711	15 75	»
1874	2,140	27,209	12 72	»
1875	2,278	37,008	16 28	»
1876	2,000	26,995	13 50	»
1877	2,358	34,798	14 76	»
1878	1,990	38,232	19 21	»
1879	2,268	37,236	16 42	»
Moyenne pour la période décennale. . . .	2,658	34,645f		
1880	2,311	34,163f	14 78	»
1881	1,782	25,900	14 54	»
1882	3,562	46,353	13 01	1,873f
1883	2,748	33,728	12 27	750
1884	2,313	19,928	8 62	916
1885	2,137	19,350	9 06	963
1886	1,935	18,244	9 43	1,245
1887	2,498	25,692	10 29	1,350
1888	1,520	15,712	10 34	470
1889	1,967	19,213	9 77	395
Moyenne pour la période décennale. . . .	2,277	25,828f		
1890	1,990	19,083f	9 59	450
1891	2,476	33,058	13 35	690
1892	2,336	24,202	10 36	890
1893	2,640	25,440	9 64	1,395
1894	2,267	22,472	9 91	1,120
1895	2,429	28,019	11 53	845
1896	2,202	27,433	12 46	955
1897	2,275	32,787	14 41	1,200
1898	2,154	35,863	16 65	1,500
1899	2,688	39,886	14 83	1,720
Moyenne pour la période décennale . . .	2,346	28,824f		

FORÊT DOMANIALE DE RAMBERVILLERS

Contenance : Totale : 5 537^{h}05^{a}; boisée, 5 461^{h}58^{a}.

Étage géologique : Grès vosgien et grès bigarré.

Altitudes : Extrêmes, 350 à 500; moyenne, 425.

Essences : Sapin, 43; hêtre, 35; pin sylvestre, 12; chêne, 9; divers, 1.

Traitement : Futaie régulière.

Origine : Cette forêt est constituée par la réunion en un seul massif des forêts désignées autrefois sous le nom de forêt de la mairie de Rambervillers, du ban de Nossoncourt et d'Autrey.

Les forêts de la mairie de Rambervillers et du ban de Nossoncourt proviennent du temporel des évêques de Metz qui étaient seigneurs de la Châtellenie de Rambervillers.

La forêt du ban d'Autrey appartenait, partie à l'évêché de Metz, partie à l'abbaye d'Autrey.

Ces trois massifs devinrent, après la Révolution, propriété de l'État.

ANNÉES.	NOMBRE de MÈTRES CUBES exploités.	PRIX EN NUMÉRAIRE 1 fr. 60 c. compris.	PRIX du MÈTRE CUBE.	VALEUR des TRAVAUX mis en charge.
1870	25,804	325,181f	12f 60	»
1871	40,794	349,870	8 57	»
1872	30,655	366,894	11 97	»
1873	35,525	478,701	13 47	»
1874	17,065	273,619	16 08	»
1875	23,119	436,009	18 85	»
1876	42,083	727,541	17 28	»
1877	10,952	130,185	11 88	»
1878	14,873	207,904	13 97	»
1879	19,470	291,252	14 95	»
Moyenne pour la période décennale. . . .	26,034	358,716f		
1880	21,587	341,999f	15 84	»
1881	20,234	293,431	14 50	»
1882	19,999	282,117	14 10	6,013f
1883	22,277	328,514	14 74	6,433
1884	30,563	377,690	12 36	11,295
1885	31,697	277,926	8 77	10,350
1886	25,491	254,740	10 »	8,842
1887	31,073	265,654	8 55	10,563
1888	31,994	312,657	9 77	10,663
1889	36,428	413,849	11 36	15,551
Moyenne pour la période décennale. . . .	27,134	314,858f		
1890	48,771	565,240f	12 50	18,935
1891	30,164	426,054	14 14	10,748
1892	28,837	360,604	11 59	8,982
1893	32,794	401,576	12 24	13,150
1894	39,841	479,854	12 04	17,877
1895	36,863	469,525	12 73	16,721
1896	36,695	487,387	13 28	19,100
1897	33,360	436,925	13 10	17,787
1898	38,601	590,774	15 30	18,422
1899	39,945	493,971	12 36	21,235
Moyenne pour la période décennale. . . .	36,587	471,191f		

FORÊT DOMANIALE DE SAINT-MAURICE-BUSSANG

Contenance : Totale, 2 775^{h}80^{a}; boisée, 2 755^{h}18^{a}.

Étage géologique : Granit.

Altitudes : Extrêmes, 650 à 1 249; moyenne, 950.

Essences : Sapin, 42; hêtre, 43; épicéa, 15.

Traitement : Futaie jardinée.

Origine : La forêt de Saint-Maurice-Bussang, ainsi nommée en raison de sa situation sur le territoire de ces deux communes, était autrefois comprise dans la seigneurie de Ramonchamp que le duc de Bourgogne, Jean sans Peur, détacha en 1418 de sa terre de Faucogney, pour en attribuer les revenus à l'abbaye de Remiremont. Elle est devenue propriété de l'État en 1789.

ANNÉES.	NOMBRE de MÈTRES CUBES exploités.	PRIX EN NUMÉRAIRE 1 fr. 60 c. compris.	PRIX du MÈTRE CUBE.	VALEUR des TRAVAUX mis en charge.
1870	4,436	29,486f	6f 65	»
1871	6,573	12,762	1 94	»
1872	10,585	75,100	7 09	»
1873	9,511	56,446	5 93	»
1874	9,580	77,298	8 07	»
1875	8,089	100,287	12 40	»
1876	12,171	111,013	9 12	»
1877	9,110	78,635	8 63	»
1878	9,415	87,169	9 26	»
1879	6,764	58,460	8 64	»
Moyenne pour la période décennale. . . .	8,623	68,666f		
1880	9,178	59,164	6 45	»
1881	7,157	56,398	7 88	»
1882	7,686	56,165	7 31	873f
1883	6,810	37,640	5 53	1,015
1884	6,363	41,553	6 53	1,137
1885	8,087	41,832	5 17	1,254
1886	8,967	47,557	5 30	1,163
1887	5,814	34,688	5 96	635
1888	11,370	64,833	5 70	420
1889	10,604	58,845	5 55	1,095
Moyenne pour la période décennale. . . .	8,204	49,867f		
1890	9,720	49,341f	5 08	370
1891	15,927	82,845	5 20	1,180
1892	12,314	56,282	4 57	2,040
1893	10,931	41,967	3 84	1,930
1894	10,663	53,906	5 06	2,269
1895	14,641	76,921	5 25	3,433
1896	13,063	77,098	5 90	3,997
1897	14,262	82,697	5 80	3,707
1898	13,786	97,879	7 10	3,666
1899	15,119	124,831	8 25	5,444
Moyenne pour la période décennale. . . .	13,043	74,377f		

FORÊT DOMANIALE DE THIÉBÉMONT-LES-DRAILLES

Contenance : Totale, 411^{h}17^{a}; boisée, 406^{h}83^{a}.

Étage géologique : Grès bigarré.

Altitudes : Extrêmes, 560 à 620; moyenne, 590.

Essences : Résineux (épicéa, sapin, pin sylvestre, mélèze), 25; hêtre, 70; chêne, bouleau et bois blanc, 5.

Traitement : Futaie régulière.

Origine : Cette forêt appartenait par indivis et par moitié au duc de Lorraine et au chapitre des Dames nobles de Remiremont. Elle devint propriété domaniale lors de la réunion de la Lorraine à la France et à la Révolution.

ANNÉES.	NOMBRE de MÈTRES CUBES exploités.	PRIX EN NUMÉRAIRE 1 fr. 60 c. compris.	PRIX du MÈTRE CUBE.	VALEUR des TRAVAUX mis en charge.
1870	786	6,902f	8f 78	»
1871	764	5,217	6 83	»
1872	1,804	13,223	7 33	»
1873	704	6,278	8 92	»
1874	»	»	»	»
1875	591	9,798	16 58	»
1876	581	9,798	16 86	»
1877	658	6,841	10 40	»
1878	822	5,545	6 75	»
1879	490	4,659	9 51	»
Moyenne pour la période décennale. . . .	720	6,826f		
1880	395	3,185f	8 06	»
1881	792	4,754	6 00	»
1882	822	2,761	3 36	90f
1883	898	5,601	6 24	140
1884	766	7,011	9 15	110
1885	735	5,214	7 09	155
1886	787	4,779	6 07	255
1887	912	6,221	6 82	150
1888	331	1,866	5 64	55
1889	41	197	4 80	»
Moyenne pour la période décennale. . . .	648	4,159f		
1890	1,324	7,398f	5 59	325
1891	»	»	»	»
1892	870	6,128	7 04	220
1893	1,748	13,237	7 57	420
1894	2,182	14,556	6 67	445
1895	2,588	20,872	8 06	795
1896	1,932	16,157	8 36	642
1897	2,985	19,598	6 57	445
1898	1,971	14,447	7 33	546
1899	1,912	16,426	8 59	616
Moyenne pour la période décennale. . . .	1,751	12,882f		

FORÊT DOMANIALE DE VAL-DE-SENONES

Contenance : Totale, 4 180^{h}21^{a}; boisée, 4 127^{h}41^{a}.

Étage géologique : Grès vosgien et grès rouges.

Altitudes : Extrêmes, 325 à 933; moyenne, 629.

Essences : Sapin, 95; feuillus, 5.

Traitement : Futaie jardinée.

Origine : La forêt de Val-de-Senones appartenait indivisément au prince de Salm et à l'abbé de Senones. Elle fut réunie au domaine de l'État à la suppression des biens ecclésiastiques et lors de la réunion de la principauté de Salm à la France.

Une partie importante de ce massif (Prayé, Basse-des-Loges, Hautes-Chaumes) contenant 637 hectares a été acquise par voie d'échange en 1846.

ANNÉES.	NOMBRE de MÈTRES CUBES exploités.	PRIX EN NUMÉRAIRE 1 fr. 60 c. compris.	PRIX du MÈTRE CUBE.	VALEUR des TRAVAUX mis en charge.
1870	23,647	209,149f	8f 84	»
1871	31,383	216,838	6 91	»
1872	35,612	321,352	9 02	»
1873	25,901	374,417	14 46	»
1874	17,877	260,220	14 56	»
1875	21,616	366,283	16 94	»
1876	23,533	343,721	14 61	»
1877	11,619	122,900	10 58	»
1878	11,145	173,686	15 58	»
1879	14,538	224,118	15 42	»
Moyenne pour la période décennale. . . .	21,687	261,268f		
1880	15,331	226,675f	14 79	»
1881	19,397	208,158	10 73	»
1882	13,095	153,067	11 69	6,491f
1883	17,991	201,617	11 21	10,280
1884	24,067	252,282	10 51	8,740
1885	23,371	196,461	8 41	11,045
1886	16,743	152,361	9 10	7,726
1887	22,639	198,351	8 76	6,845
1888	16,458	133,683	8 12	5,570
1889	19,628	184,701	9 41	4,240
Moyenne pour la période décennale. . . .	18,872	190,736f		
1890	23,940	241,373f	10 08	6,022
1891	12,864	182,602	14 19	6,825
1892	71,376	589,511	8 26	19,165
1893	10,076	131,311	13 03	4,455
1894	32,363	408,951	12 64	17,440
1895	30,422	442,440	14 54	17,815
1896	25,926	353,301	13 62	17,145
1897	21,209	299,850	14 14	12,845
1898	23,030	372,917	16 19	15,675
1899	41,824	618,844	14 79	30,235
Moyenne pour la période décennale. . . .	29,303	364,110f		

FORÊT DOMANIALE DE LA VOLOGNE

Contenance : Totale, 1 806^{h}92^{a}; boisée, 1 776^{h}13^{a}.
Étage géologique : Granit.
Altitudes : Extrêmes, 570 à 1 090; moyenne, 850.
Essences : Sapin, 57; épicéa, 38; hêtre, 3; pin, 2.
Traitement : Futaie jardinée.

Origine : La forêt actuelle de la Vologne est formée de la réunion de différents massifs dont nous signalerons les principaux :

Forêt du Haut-des-Frêts. — Ce nom vient d'une des agglomérations les plus importantes établies sur les pâturages qui forment les échancrures du périmètre de cette forêt. Autrefois, on y distinguait deux portions, l'une, désignée sous le nom de Montagne de Foignes et Noirouel, l'autre sous celui de Rapailles ou les Foigniers. La première de ces désignations est rappelée aujourd'hui encore par les noms des deux métairies voisines de la forêt, et qui sont connues sous le nom de la Chaume-de-Fognie ou Fonie, et la Chaume-de-Narouel.

Ce massif appartenait indivisément aux ducs de Lorraine et au Chapitre des dames nobles de Remiremont.

Forêt de Hennefête. — Cette forêt tire son nom de la montagne sur laquelle elle est située. Elle faisait partie du domaine des ducs de Lorraine.

Forêt de Cours et Moyennes. — Les deux principales montagnes dites le Cours et Moyennes, sur lesquelles s'étend une partie de cette forêt, lui avaient donné leur nom, mais par suite du cantonnement des droits d'usage, la montagne de Moyennes fait seule partie du domaine actuel de l'État. Ce qui reste de ce massif appartenait autrefois *nuement* au domaine des ducs de Lorraine.

Forêt de Nayemont et de Lenvergoutte. — Cette forêt désignée autrefois sous le nom de montagne de Nayemont et montagne Vaixegoutte appartenait par indivis aux ducs de Lorraine et au chapitre des Dames de Remiremont.

Forêt de Granges et Champdray. — Ce massif faisait partie autrefois des forêts dites Entre-Granges et Champdray, dénomination qui, modifiée par le temps, est devenue l'appellation actuelle. Les ducs de Lorraine étaient propriétaires par indivis, avec le Chapitre des dames de Remiremont, de ce domaine forestier.

ANNÉES.	NOMBRE de MÈTRES CUBES exploités.	PRIX EN NUMÉRAIRE 1 fr. 60 c. compris.	PRIX du MÈTRE CUBE.	VALEUR des TRAVAUX mis en charge.
1870	11,196	95,725f	8f 55	»
1871	11,118	85,945	7 73	»
1872	14,579	128,768	8 83	»
1873	7,984	80,583	10 09	»
1874	4,968	69,381	13 96	»
1875	6,559	96,990	14 79	»
1876	5,766	79,417	13 77	»
1877	6,328	72,225	11 41	»
1878	5,000	74,257	14 85	»
1879	5,696	87,532	15 37	»
Moyenne pour la période décennale. . . .	7,919	87,082f		
1880	6,995	100,195f	14 32	»
1881	7,152	103,440	14 46	»
1882	5,959	71,934	12 07	2,150f
1883	7,740	90,227	11 66	2,420
1884	7,651	83,844	10 96	3,260
1885	6,381	47,440	7 43	2,159
1886	6,061	47,543	7 84	1,964
1887	16,090	114,649	7 12	3,525
1888	9,688	87,836	9 07	1,515
1889	9,683	84,791	8 76	1,620
Moyenne pour la période décennale. . . .	8,340	83,190f		
1890	9,323	105,696f	11 34	1,780
1891	6,480	86,315	13 32	1,400
1892	6,095	65,631	10 77	1,590
1893	9,621	88,940	9 24	3,470
1894	7,985	98,038	12 28	3,485
1895	10,172	112,117	11 03	4,609
1896	9,566	124,845	13 05	4,759
1897	11,387	157,799	13 86	6,025
1898	10,417	162,430	15 59	6,995
1899	11,869	169,236	14 25	8,790
Moyenne pour la période décennale. . . .	9,291	117,105f		

FORÊT DOMANIALE DE WISEMBACH

Contenance : Totale, 447^{h}19^{a}; boisée, 442^{h}04^{a}.

Étage géologique : Gneiss; granit commun et porphyroïde.

Altitudes : Extrêmes, 450 à 998; moyenne, 724.

Essences : Sapin, 60; hêtre, 39; épicéa et divers, 1.

Traitement : Futaie jardinée.

Origine : La forêt de Wisembach appartenait autrefois au duc de Lorraine. Elle fut incorporée au domaine de l'État lors de la réunion de cette province à la France (1766).

ANNÉES.	NOMBRE de MÈTRES CUBES exploités.	PRIX EN NUMÉRAIRE 1 fr. 60 c. compris.	PRIX du MÈTRE CUBE.	VALEUR des TRAVAUX mis en charge.
1870	3,765	42,117f	11f45	»
1871	2,450	20,964	8 56	»
1872	2,754	35,135	12 76	»
1873	3,109	52,896	17 01	»
1874	2,010	35,443	17 63	»
1875	2,099	42,039	20 03	»
1876	3,585	56,850	15 86	»
1877	881	10,780	12 24	»
1878	1,886	39,207	20 78	»
1879	1,731	34,991	19 11	»
Moyenne pour la période décennale. . . .	2,437	37,142f		
1880	1,826	34,239f	18 75	»
1881	2,106	35,388	16 80	»
1882	1,965	30,739	15 64	958f
1883	2,408	39,051	16 22	1,015
1884	1,436	17,697	12 32	520
1885	4,059	45,626	11 24	1,552
1886	3,140	36,277	11 55	
1887	3,359	39,130	11 64	1,607
1888	3,369	36,463	10 82	765
1889	3,243	39,900	12 31	640
Moyenne pour la période décennale . . .	2,691	35,451f		
1890	3,693	48.778f	13 21	590
1891	3,473	50,256	14 47	945
1892	3,073	41,537	13 51	1,000
1893	4,075	35,489	8 69	2,102
1894	3,642	53,785	14 77	1,560
1895	3,239	39,351	12 14	1,150
1896	3,037	46,032	15 16	1,460
1897	2,695	42,396	15 73	1,590
1898	2,817	54,603	19 38	1,830
1899	2,596	30,692	11 82	1,510
Moyenne pour la période décennale . . .	3,234	44,292f		

2° Forêts de la plaine.

FORÊT DOMANIALE DU BAN D'ESCLES

Contenance : Totale, 1 643^{h}26^{a}; productive, 1 593^{h}75^{a}.

Étage géologique : Terrains secondaires, trias, grès bigarré.

Altitudes : Extrêmes, 470 à 310; moyenne, 380.

Essences : Chêne, 20; hêtre 60; charme, 10; bois blanc, 5; résineux divers, 5.

Traitement : Futaie régulière.

Origine : La forêt du Ban d'Escles appartenait indivisément, moitié aux ducs de Lorraine, moitié au chapitre des Dames nobles de Remiremont. Par suite de la réunion de la Lorraine à la France (1766) et de la Révolution de 1789, cette forêt passa, pour moitié d'abord, pour la totalité ensuite, entre les mains de l'État de France.

ANNEES.	NOMBRE de MÈTRES CUBES exploités.	PRIX EN NUMÉRAIRE 1 fr. 60 c. compris.	PRIX du MÈTRE CUBE.	VALEUR des TRAVAUX mis en charge.
1870	8,558	62,899f	7f 35	»
1871	6,983	58,387	8 36	»
1872	9,522	108,236	11 37	»
1873	3,382	40,421	11 95	»
1874	4,613	48,323	10 48	»
1875	5,456	67,951	12 45	»
1876	4,702	82,508	17 55	»
1877	6,432	76,137	11 84	»
1878	6,416	71,076	11 08	»
1879	4,563	48,509	10 63	»
Moyenne pour la période décennale. . . .	6,063	66,445f		
1880	5,519	62,107f	11 25	»
1881	3,773	34,894	9 25	»
1882	4,602	34,688	7 54	1,332f
1883	4,745	47,962	10 11	1,778
1884	3,587	34,815	9 71	907
1885	5,591	35,368	6 33	2,020
1886	8,844	75,598	8 55	4,161
1887	4,383	27,653	6 31	807
1888	4,570	30,496	6 67	630
1889	4,689	30,881	6 59	600
Moyenne pour la période décennale. . . .	5,030	41,446f		
1890	4,066	30,107f	7 41	420
1891	4,927	48,857	9 92	725
1892	4,682	38,392	8 20	1,083
1893	5,945	52,764	8 88	2,157
1894	7,027	63,592	9 05	2,472
1895	4,622	51,306	11 10	1,339
1896	6,310	55,501	8 80	2,509
1897	5,891	44,762	7 60	2,285
1898	6,122	55,990	9 15	2,955
1899	5,493	44,225	8 05	2 674
Moyenne pour la période décennale. . . .	5,508	48,550f		

FORÊT DOMANIALE DU BAN D'HAROL

Contenance : Totale, 1 092^{h}40^{a}; boisée, 1 069^{h}08^{a}.

Étage géologique : Terrains secondaires, trias, grès bigarré.

Altitudes : Extrêmes, 320 à 420; moyenne, 400.

Essences : Chêne, 20; hêtre, 70; sapin, 3; résineux divers, 7.

Traitement : Futaie régulière.

Origine : La forêt du ban d'Harol comprend les deux grands massifs désignés sous le nom de ban d'Harol et de Saint-Léger. Elle appartenait indivisément, avant 1766, au duc de Lorraine pour un quart, aux comtes de Fontenoy pour un quart, au chapitre des Dames nobles de Remiremont pour moitié. A dater de la réunion de la Lorraine à la France, et de la Révolution de 1789, les trois quarts de ce massif font partie du domaine de l'État.

ANNÉES.	NOMBRE de MÈTRES CUBES exploités.	PRIX EN NUMÉRAIRE 1 fr. 60 c. compris.	PRIX du MÈTRE CUBE.	VALEUR des TRAVAUX mis en charge.
1870	5,269	36,646f	6f 96	»
1871	3,829	36,220	9 46	»
1872	9,292	67,621	7 28	»
1873	2,756	29,412	10 67	»
1874	3,841	41,403	10 78	»
1875	3,761	47,549	12 64	»
1876	3,481	50,648	14 55	»
1877	3,953	47,356	11 98	»
1878	2,410	29,270	12 15	»
1879	2,860	30,836	10 78	»
Moyenne pour la période décennale. . . .	4,145	41,696f		
1880	4,447	38,212f	8 59	»
1881	2,405	21,355	8 88	»
1882	3,945	28,130	7 13	1,100f
1883	4,033	34,737	8 61	1,498
1884	4,052	38,450	9 49	949
1885	3,658	25,874	7 07	1,826
1886	3,742	30,065	8 03	1,863
1887	3,040	25,524	8 40	558
1888	3,116	23,364	7 48	842
1889	4,762	32,921	6 91	1,100
Moyenne pour la période décennale. . . .	3,720	29,863f		
1890	4,178	28,572f	6 84	1,000
1891	4,563	34,942	7 66	732
1892	4,403	35,880	8 15	1,031
1893	3,570	29,002	8 12	1,008
1894	3,360	31,730	9 44	925
1895	2,748	30,544	11 14	886
1896	4,427	39,032	7 00	1,815
1897	4,100	31,228	7 61	1,440
1898	3,462	30,255	8 74	1,512
1899	4,058	27,601	6 80	1,936
Moyenne pour la période décennale. . . .	3,887	31,879f		

FORÊT DOMANIALE DU BAN D'UXEGNEY

Contenance : Totale, 1 463^{h}89^{a}; boisée, 1 450^{h}53^{a}.

Étage géologique : Grès vosgien et grès bigarré.

Altitudes : Extrêmes, 400 à 480; moyenne, 430.

Essences : Chêne, 30; hêtre, 50; pin, 16, sapin, épicea, 4.

Traitement : Futaie régulière.

Origine : La forêt du ban d'Uxegney appartenait indivisément et par moitié au duc de Lorraine et au chapitre des Dames nobles de Remiremont. A la réunion de la Lorraine à la France (1766) et lors de la Révolution de 1789, elle devint propriété domaniale.

ANNÉES.	NOMBRE de MÈTRES CUBES exploités.	PRIX EN NUMÉRAIRE 1 fr. 60 c. compris.	PRIX du MÈTRE CUBE.	VALEUR des TRAVAUX mis en charge.
1870	4,487	57,437f	12f 80	»
1871	4,486	57,437	12 80	»
1872	3,119	28,375	9 10	»
1873	3,989	34,836	8 73	»
1874	1,884	24,704	13 11	»
1875	2,286	31,900	13 95	»
1876	2,449	38,261	15 62	»
1877	5,085	64,823	12 75	»
1878	2,133	28,641	13 43	»
1879	2,850	34,311	12 04	»
Moyenne pour la période décennale. . . .	3,277	40,072f		
1880	5,140	43,423f	8 45	»
1881	4,619	42,817	9 29	»
1882	5,742	33,006	5 75	589f
1883	4,374	34,645	7 92	826
1884	7,092	49,454	6 97	1,095
1885	6,557	49,123	7 49	1,319
1886	5,749	45,998	8 »	1,261
1887	5,173	33,069	6 39	932
1888	7,061	50,112	7 10	820
1889	4,038	17,368	4 30	820
Moyenne pour la période décennale. . . .	5,554	39,901f		
1890	3,650	22,060f	6 04	295
1891	3,507	23,481	6 70	430
1892	3,472	26,843	7 73	671
1893	5,122	34,660	6 77	900
1894	4,082	26,599	6 52	947
1895	3,889	25,579	6 58	1,193
1896	3,402	20,392	5 99	794
1897	3,984	28,042	7 04	1,299
1898	4,450	38,201	8 59	1,641
1899	3,778	27,256	9 08	1,486
Moyenne pour la période décennale. . . .	3,934	27,311f		

FORÊT DOMANIALE DE BOIS-LE-COMTE

Contenance : Totale, 464^{h}07^{a}; productive, 449^{h}46^{a}.

Étage géologique : Terrains secondaires, trias, grès bigarré.

Altitudes : Extrêmes, 300 à 380; moyenne, 330.

Essences : Chêne, 10; hêtre, 60; charme, 20; bois blancs, 4; résineux divers, 6.

Traitement : Futaie régulière.

Origine : La forêt du Bois-le-Comte, connue sous ce nom de temps immémorial, a fait successivement partie des domaines de Bar, puis de Lorraine, et enfin de France. Toutefois, une portion du massif a été possédée par le prieuré de Relanges. Elle a été réunie à la masse principale lors de la Révolution.

ANNÉES.	NOMBRE de MÈTRES CUBES exploités.	PRIX EN NUMÉRAIRE 1 fr. 60 c. compris.	PRIX du MÈTRE CUBE.	VALEUR des TRAVAUX mis en charge.
1870	1,795	19,321f	10f76	»
1871	1,605	18,313	11 41	»
1872	1,970	21,342	10 83	»
1873	1,523	20,623	13 54	»
1874	1,784	25,507	14 30	»
1875	1,013	13,484	13 31	»
1876	1,338	23,840	17 81	»
1877	1,054	14,723	13 97	»
1878	2,280	31,261	13 71	»
1879	1,836	20,997	11 43	»
Moyenne pour la période décennale. . . .	1,620	20,941f		
1880	1,621	23,653f	14 59	»
1881	1,101	7,249	6 58	»
1882	1,368	11,242	8 22	516
1883	1,563	7,535	4 82	371
1884	2,201	8,759	3 90	510
1885	2,495	14,019	5 62	464
1886	2,272	13,168	5 80	663
1887	1,624	11,020	6 79	309
1888	1,953	14,437	7 39	642
1889	2,074	16,075	7 75	600
Moyenne pour la période décennale. . . .	1,827	12,716f		
1890	1,643	14,967f	9 11	300
1891	1,524	13,096	8 59	262
1892	1,393	14,214	10 20	426
1893	1,644	14,446	8 79	364
1894	2,207	32,328	14 65	1,679
1895	2,372	37,833	15 95	1,662
1896	3,291	41,788	12 70	1,100
1897	2,137	25,779	12 06	1,672
1898	1,784	19,732	11 06	1,532
1899	2,258	33,215	15 40	1,562
Moyenne pour la période décennale. . . .	2,053	24,740f		

FORÊT DOMANIALE DE CHATILLON-SUR-SAONE

La forêt de Châtillon n'a formé une série spéciale qu'à partir de 1890; elle était précédemment réunie au massif de Flabémont.

Contenance : Totale, $178^{h}12^{a}$; boisée, $174^{h}22^{a}$.

Étage géologique : Grès infraliasique.

Altitudes : Extrêmes, 258 à 395; moyenne, 326.

Essences : Chêne, 48; hêtre, 3; charme, 15; divers, 34.

Traitement : Taillis sous futaie.

Origine : La forêt de Châtillon, désignée de tout temps sous ce nom, a fait partie du domaine ducal de Lorraine jusqu'à la réunion de cette province à la France (février 1766).

ANNÉES.	NOMBRE de MÈTRES CUBES exploités.	PRIX EN NUMÉRAIRE 1 fr. 60 c. compris.	PRIX du MÈTRE CUBE.	VALEUR des TRAVAUX mis en charge.
1870	»	»	»	»
1871	»	»	»	»
1872	»	»	»	»
1873	»	»	»	»
1874	»	»	»	»
1875	»	»	»	»
1876	»	»	»	»
1877	»	»	»	»
1878	»	»	»	»
1879	»	»	»	»
1880	»	»	»	»
1881	»	»	»	»
1882	»	»	»	»
1883	»	»	»	»
1884	»	»	»	»
1885	»	»	»	»
1886	»	»	»	»
1887	»	»	»	»
1888	»	»	»	»
1889	»	»	»	»
1890	1,821f	15,329f	8f 42	200f
1891	1,223	12,653	10 34	230
1892	1,512	15,753	10 42	330
1893	1,539	18,496	11 99	324
1894	1,201	11,557	9 62	440
1895	624	7,374	11 81	38
1896	465	6,097	9 77	35
1897	446	5,032	11 28	150
1898	361	3,175	8 90	182
1899	291	3,285	11 28	180
Moyenne pour la période décennale. . . .	948	9,875f		

FORÊT DOMANIALE DE DARNEY

Contenance : Totale, 5,287^{h}57^{a} ; boisée, 5,158^{h}32^{a}.

Étage géologique : Terrains secondaires, trias, grès bigarré.

Altitudes : Extrêmes, 300 à 450; moyenne, 360.

Essences : Chêne, 20; hêtre, 50; charme, 25; bois blancs, 4; pin sylvestre, 1.

Traitement : Futaie régulière.

Origine : La partie de ce massif connue plus spécialement sous le nom de forêt de Darney a fait de tout temps partie du domaine des ducs de Lorraine. La forêt de Martinvelle, de même origine que celle de Darney, fut, pendant quelque temps, inféodée au comte de Vianges avec la terre de Passavant, dont elle dépendait. En 1705, au décès du comte, elle dut faire retour à la couronne par droit d'aubaine, mais, par suite de divers incidents, elle ne redevint propriété ducale que le 9 août 1752. Depuis la réunion de la Lorraine à la France (février 1766), ces forêts n'ont pas cessé de faire partie du domaine national.

ANNÉES.	NOMBRE de MÈTRES CUBES exploités.	PRIX EN NUMÉRAIRE 1 fr. 60 c. compris.	PRIX du MÈTRE CUBE.	VALEUR des TRAVAUX mis en charge.
1870	12,581	95,541f	7f 59	»
1871	16,919	140,699	8 31	»
1872	18,404	200,611	10 90	»
1873	15,667	221,252	14 12	»
1874	22,081	285,841	12 94	»
1875	16,809	301,508	17 93	»
1876	17,305	255,735	14 60	»
1877	17,106	247,451	14 46	»
1878	15,957	223,371	14 00	»
1879	18,296	222,277	12 14	»
Moyenne pour la période décennale. . . .	17,112	219,429f		
1880	19,296	176,852f	9 16	»
1881	15,663	140,233	8 95	»
1882	15,585	153,543	9 85	6,422f
1883	12,579	99,345	7 90	6,061
1884	13,722	134,878	9 83	4,380
1885	10,556	75,700	7 17	5,879
1886	24,333	205,730	8 45	10,118
1887	21,025	185,701	7 63	3,746
1888	22,664	200,695	8 25	3,902
1889	24,180	192,101	7 94	3,675
Moyenne pour la période décennale. . . .	17,960	156,478f		
1890	17,416	163,040f	9 36	2,780
1891	18,250	181,989	9 98	3,574
1892	16,074	181,096	11 26	4,905
1893	19,439	202,152	10 40	9,088
1894	14,408	135,474	9 40	7,416
1895	19,148	223,970	11 70	10,072
1896	22,123	238,181	10 76	8,904
1897	17,358	196,821	11 34	7,744
1898	17,363	210,252	12 11	6,908
1899	20,584	256,140	12 44	9,454
Moyenne pour la période décennale. . . .	18,216	198,911f		

FORÊT DOMANIALE DE FLABÉMONT

(Nota. — De 1870 à 1889 inclusivement, la forêt de Châtillon a été réunie au massif de Flabémont.)

Contenance : Totale, 582^{h}79^{a}; boisée, 573^{h}58^{a}.

Étage géologique : Grès infraliasique.

Altitudes : Extrêmes, 250 à 355; moyenne, 300.

Essences : Chêne, 25; hêtre, 35; charme et divers, 30.

Traitement : Futaie régulière (1re série); taillis et futaie (1re série).

Origine : Cette forêt comprend plusieurs cantons désignés autrefois sous le nom de forêt de Flabémont et forêt de Morizécourt. La forêt de Flabémont appartenait aux prieurs et chanoines réguliers de l'abbaye royale de Flabémont, de l'ordre des Prémontrés, fondée en 1132 par Hugues de Vaudémont. Elle fut réunie au domaine en 1789.

La forêt de Morizécourt provient du prieuré de Morizécourt de l'ordre de Saint-Benoît, fondé en 1044 par Gauthier, seigneur de Deuilly. Elle a été réunie au domaine en 1789.

ANNÉES.	NOMBRE de MÈTRES CUBES exploités.	PRIX EN NUMÉRAIRE 1 fr. 60 c. compris.	PRIX du MÈTRE CUBE.	VALEUR des TRAVAUX mis en charge.
1870	1,510	24,249f	16f05	»
1871	1,326	13,503	10 10	»
1872	2,851	34,950	12 25	»
1873	1,218	22,168	18 20	»
1874	1,439	19,622	13 63	»
1875	1,064	10,742	10 10	»
1876	941	6,257	6 65	»
1877	825	8,038	9 74	»
1878	1,031	7,263	7 04	»
1879	1,080	10,532	9 75	»
Moyenne pour la période décennale. . . .	1,329	15,732f		
1880	1,144	8,304f	7 26	»
1881	1,794	15,329	8 88	»
1882	548	2,614	4 77	68f
1883	812	6,851	8 44	222
1884	874	4,158	4 75	111
1885	1,517	11,832	7 80	129
1886	4,302	21,944	5 10	210
1887	4,537	20,677	4 56	316
1888	4,963	19,518	3 93	369
1889	2,436	10,853	4 46	312
Moyenne pour la période décennale. . . .	2,293	12,068f		
1890	5,523	23,853f	4 32	405
1891	4,671	36,284	7 77	570
1892.	3,338	28,182	8 44	473
1893	3,921	38,489	9 82	473
1894	3,682	19,908	5 41	473
1895	2,760	21,875	7 92	293
1896	3,740	28,744	7 68	576
1897	2,207	15,842	7 18	380
1898	3,401	26,855	7 89	1,034
1899	2,541	18,122	7 13	1,085
Moyenne pour la période décennale . . .	3,578	55,815f		

FORÊT DOMANIALE DE FRAIZE

Contenance : Totale, 689^{h}12^{a}; boisée, 666^{h}96^{a}.

Étage géologique : Diluvium argileux.

Altitudes : Extrêmes, 320 à 370; moyenne, 345.

Essences : Chêne, 15; hêtre, 50; charme, 30; bois blancs, 5.

Traitement : Futaie régulière.

Origine : La forêt de Fraize est désignée, de temps immémorial, sous ce nom, tant parmi les habitants du pays que dans les édits des ducs de Lorraine dans le domaine desquels elle a été comprise jusqu'à la réunion de ce duché à la France. Son étendue qui était primitivement de 883^{h}63^{a}, comme on le voit par un arrêt du conseil en date du 6 mars 1761 qui en réglait l'exploitation en taillis sous futaie à la révolution de 50 ans, a été réduite à 689^{h}12^{a} par suite de cantonnements de droits d'usage et d'aliénation.

ANNÉES.	NOMBRE de MÈTRES CUBES exploités.	PRIX EN NUMÉRAIRE 1 fr. 60 c. compris.	PRIX du MÈTRE CUBE.	VALEUR des TRAVAUX mis en charge.
1870	2,037	21,086f	10f 35	»
1871	2,690	32,756	12 18	»
1872	2,986	41,720	13 97	»
1873	1,371	15,291	11 15	»
1874	863	16,292	18 88	»
1875	1,327	16,960	12 78	»
1876	2,073	36,422	17 57	»
1877	1,412	19,723	13 97	»
1878	1,181	18,321	15 51	»
1879	1,626	29,515	18 15	»
Moyenne pour la période décennale. . . .	1,757	24,809f		
1880	1,847	26,922f	14 58	»
1881	1,188	13,424	11 30	»
1882	805	9,470	11 76	707f
1883	1,592	18,181	11 42	1,371
1884	2,011	18,385	9 14	537
1885	2,268	19,841	8 75	1,175
1886	2,797	21,056	7 53	1,233
1887	4,378	34,728	7 93	1,225
1888	4,221	38,238	9 06	1,130
1889	6,089	43,043	7 07	1,720
Moyenne pour la période décennale. . . .	2,720	24,329f		
1890	4,035	29,006f	7 19	1,635
1891	4,645	36,681	7 90	1,050
1892	4,133	31,296	7 57	840
1893	4,839	49,668	10 26	1,038
1894	6,897	60,231	8 73	1,528
1895	5,038	35,152	6 98	1,853
1896	4,293	23.925	5 57	1,792
1897	5,586	35.424	6 34	1,615
1898	3,930	22,247	5 66	1,560
1899	2,234	14,477	6 48	831
Moyenne pour la période décennale. . . .	4,563	33,811f		

FORÊT DOMANIALE DE MORIMONT

Contenance : Totale, 411^{h}29^{a}; boisée, 398^{h}57^{a}.

Étage géologique : Trias, marnes irisées, muschelkalk; Lias, grès infraliasique.

Altitudes : Extrêmes, 380 à 480; moyenne, 430.

Essences : Chêne, 50; hêtre, 40; divers, 10.

Traitement : Futaie régulière.

Origine : La forêt de Morimont constitue une partie de la forêt dépendant de l'ancienne abbaye de Morimont; l'autre portion est située dans le département de la Haute-Marne. Elle a été réunie au domaine de l'État en 1789.

Le canton du Bois du Seigneur, actuellement englobé dans la série de Morimont, est d'origine seigneuriale; il paraît être devenu la propriété de l'État vers le milieu du XVIIIe siècle.

ANNÉES.	NOMBRE de MÈTRES CUBES exploités.	PRIX EN NUMÉRAIRE 1 fr. 60 c. compris.	PRIX du MÈTRE CUBE.	VALEUR des TRAVAUX mis en charge.
1870	1,469	14,149f	9f 63	»
1871	1,133	8,690	7 67	»
1872	2,526	20,871	8 26	»
1873	7,000	8,920	12 74	»
1874	908	7,890	8 69	»
1875	636	7,358	11 57	»
1876	1,141	16,086	14 10	»
1877	787	14,874	18 90	»
1878	492	3,359	6 83	»
1879	1,004	11,862	11 81	»
Moyenne pour la période décennale. . . .	1,710	11,406f		
1880	834	8,757f	10 50	»
1881	686	11,180	16 30	»
1882	1,049	5,074	4 84	255f
1883	1,985	14,276	7 19	212
1884	2,874	22,187	7 72	»
1885	704	6,508	9 24	88
1886	2,613	16,361	6 26	342
1887	290	1,108	3 82	»
1888	2,614	16,550	6 33	315
1889	1,028	4,904	4 77	75
Moyenne pour la période décennale. . . .	1,468	10,695f		
1890	1,716	10,814f	6 30	260
1891	1,004	8,002	7 97	120
1892	2,173	17,402	8 01	305
1893	998	7,345	7 36	110
1894	2,111	9,119	4 32	285
1895	854	5,448	6 38	230
1896	2,552	15,802	6 19	433
1897	1,490	9,191	6 17	340
1898	2,892	16,016	5 54	445
1899	1,708	10,808	6 33	424
Moyenne pour la période décennale. . . .	1,750	10,995f		

FORÊT DOMANIALE DE NEUFEYS

Contenance : Totale, 1 542^{h}95^{a}; boisée, 1 518^{h}22^{a}.

Étage géologique : Oolithe inférieure.

Altitudes : Extrêmes, 316 à 454; moyenne, 400.

Essences : Hêtre, 50; chêne, 4; essences diverses, 46.

Traitement : Futaie régulière.

Origine : La forêt de Neufeys, désignée sous ce nom depuis un temps immémorial, a fait partie du domaine ducal de Lorraine jusqu'à la réunion de cette province à la France (février 1766).

ANNEES.	NOMBRE de MÈTRES CUBES exploités.	PRIX EN NUMÉRAIRE 1 fr. 60 c. compris.	PRIX du MÈTRE CUBE.	VALEUR des TRAVAUX mis en charge.
1870	4,419	43,926	9f 94	»
1871	9,091	56,864	6 26	»
1872	6,482	63,645	9 82	»
1873	3,378	36,855	10 91	»
1874	2,787	26,784	9 61	»
1875	2,486	26,422	10 63	»
1876	2,408	31,843	13 22	»
1877	2,348	27,395	11 67	»
1878	3,882	54,360	14 00	»
1879	2,868	39,807	13 88	»
Moyenne pour la période décennale. . . .	4,015	40,790		
1880	2,500	36,512	14 61	»
1881	4,200	28,712	6 84	»
1882	4,762	48,210	10 12	1,460f
1883	3,450	38,887	11 27	1,644
1884	4,374	44,920	10 27	1,812
1885	2,986	26,219	8 78	1,722
1886	3,194	29,857	9 35	1,700
1887	7,211	35,547	4 93	1,585
1888	6,076	48,732	8 02	2,407
1889	6,523	50,580	7 75	2,885
Moyenne pour la période décennale. . . .	4,528	38,818		
1890	4,897	36,374	7 43	1,877
1891	4,811	32,029	6 66	1,059
1892	5,695	70,770	12 43	1,644
1893	7,096	55,101	7 77	3,027
1894	5,257	47,635	9 06	2,227
1895	8,031	64,191	7 99	2,448
1896	6,308	46,729	7 41	1,860
1897	7,042	55,780	7 92	2,387
1898	6,890	54,874	7 86	2,202
1899	8,613	65,548	7 61	2,773
Moyenne pour la période décennale. . . .	6,473	52,903		

FORÊT DOMANIALE DE POUSSEY

Contenance : Totale, $34^{h}35^{a}$; boisée, $33^{h}89^{a}$.

Étage géologique : Le lias, grès infraliasique.

Altitudes : Extrêmes, 370 à 390; moyenne, 380.

Essences : Chêne, 50; hêtre, 30; divers, 20.

Traitement : Taillis sous futaie.

Origine : La forêt de Poussey provient de l'ancien chapitre de Notre-Dame de Lamothe-Bourmont. Elle a été réunie au domaine de l'État en 1789, et le cantonnement des droits d'usage importants dont elle était grevée au profit des habitants de Parey-Saint-Ouen a détaché du massif une contenance de 128 hectares environ. Il ne reste plus à l'État que $34^{h}35^{a}$.

ANNÉES.	NOMBRE de MÈTRES CUBES exploités.	PRIX EN NUMÉRAIRE 1 fr. 60 c. compris.	PRIX du MÈTRE CUBE.	VALEUR des TRAVAUX mis en charge.
1870	»	»	»	»
1871	»	»	»	»
1872	»	»	»	»
1873	»	»	»	»
1874	»	»	»	»
1875	»	»	»	»
1876	»	»	»	»
1877	»	»	»	»
1878	»	»	»	»
1879	»	»	»	»
1880	»	»	»	»
1881	25f	325f	17f 00	»
1882	»	»	»	»
1883	»	»	»	»
1884	»	»	»	»
1885	»	»	»	»
1886	»	»	»	»
1887	»	»	»	»
1888	»	»	»	»
1889	403	2,403	5 96	»
1890	»	»	»	»
1891	357	2,672	7 48	60f
1892	»	»	»	»
1893	421	4,521	10 73	»
1894	»	»	»	»
1895	396	2,865	7 23	10
1896	»	»	»	»
1897	354	3,738	10 55	10
1898	»	»	»	»
1899	426	4,826	11 33	10
Moyenne par coupe bisannuelle.	391	3,724f		

FORÊT DOMANIALE DE SAINTE-HÉLÈNE

Contenance : Totale, 805^{h}14^{a}; boisée, 789^{h}74^{a}.

Étage géologique : Grès vosgien, grès bigarré.

Altitudes : Extrêmes, 300 à 370; moyenne, 335.

Essences : Hêtre, 60; chêne, 30; divers, 10.

Traitement : Futaie régulière.

Origine : Cette forêt comprend deux massifs contigus, de contenance très inégale, désignés sous le nom de Bois du Chapitre et de Bois de Sainte-Hélène et Gorgon, ayant appartenu, de haute antiquité, le premier au chapitre de Saint-Dié, le second à l'abbaye des Dames religieuses de Saint-Goéry d'Épinal. Ces bois furent réunis au domaine de l'État lors de la Révolution.

ANNEES.	NOMBRE de MÈTRES CUBES exploités.	PRIX EN NUMÉRAIRE 1 fr. 60 c. compris.	PRIX du MÈTRE CUBE.	VALEUR des TRAVAUX mis en charge.
1870	650	4,821f	7f 42	»
1871	»	»	»	»
1872	5,600	55,778	9 96	»
1873	968	11,570	11 95	»
1874	1,265	16,122	12 74	»
1875	1,209	19,705	16 30	»
1876	1,430	20,901	14 62	»
1877	953	18,186	19 08	»
1878	1,753	26,177	14 93	»
1879	1,409	22,626	16 06	»
Moyenne pour la période décennale. . . .	1,524	19,589f		
1880	1,576	27,163f	17 24	»
1881	2,407	33,424	13 89	»
1882	2,068	23,437	11 33	922f
1883	1,731	20,562	11 88	842
1884	1,237	12,354	9 99	523
1885	3,414	27,883	8 17	1,809
1886	4,046	31,141	7 70	1,314
1887	3,703	25,854	6 98	1,036
1888	1,475	12,434	8 43	709
1889	1,501	11,101	7 40	676
Moyenne pour la période décennale. . . .	2,316	22,535f		
1890	1,684	14,571f	8 65	545
1891	1,537	14,760	9 60	568
1892	4,944	56,911	11 51	1,434
1893	3,294	36,883	11 20	1,150
1894	3,121	32,190	10 31	1,244
1895	2,996	34,441	11 50	1,086
1896	2,929	27,833	9 50	1,239
1897	3,645	32,027	8 59	1,419
1898	3,842	34,194	8 90	1,582
1899	4,008	43,668	10 89	1,749
Moyenne pour la période décennale. . . .	3,200	32,748f		

FORÊT DOMANIALE DU SOUCHE

Contenance : Totale, 339^{h}98^{a}; boisée, 331^{h}86^{a}.

Étage géologique : Diluvium argileux de grès vosgien.

Altitudes : Extrêmes, 340 à 375; moyenne, 350.

Essences : Chêne, 18; hêtre, 67; charme, 9; érable et frêne, 2; bois blancs, 4.

Traitement : Futaie régulière.

Origine : La forêt du Souche appartenait autrefois par indivis au domaine des ducs de Lorraine pour les 4/9 et au chapitre d'Épinal pour les 5/9. A la réunion de la Lorraine à la France (1766) et lors de la Révolution (1789) elle devint propriété de l'État de France.

Elle était grevée de droits d'usage au profit des communes de Domèvre-sur-Avières, Golbey et Chavelot; ces droits furent cantonnés en 1855 par l'abandon à ces communes d'une surface de 43^{h}84^{a}.

ANNÉES.	NOMBRE de MÈTRES CUBES exploités.	PRIX EN NUMÉRAIRE 1 fr. 60 c. compris.	PRIX du MÈTRE CUBE.	VALEUR des TRAVAUX mis en charge.
1870	1,550	14,036f	9f 06	»
1871	297	2,852	9 60	»
1872	1,234	11,596	9 40	»
1873	836	10,028	12 00	»
1874	1,217	21,417	17 60	»
1875	1,493	25,771	17 26	»
1876	1,430	22,866	15 99	»
1877	719	11,384	15 83	»
1878	821	12,309	14 99	»
1879	896	12,454	13 90	»
Moyenne pour la période décennale. . . .	1,049	14,471f		
1880	1,550	22,848f	14 74	»
1881	1,748	16,150	9 24	»
1882	3,768	28,575	7 58	892
1883	5,209	50,702	9 73	834
1884	2,013	21,277	10 57	635
1885	3,913	37,223	9 51	»
1886	224	604	2 70	»
1887	20	133	6 65	»
1888	8,355	56,144	6 72	»
1889	1,764	6,098	3 46	»
Moyenne pour la période décennale. . . .	2,856	23,975f		
1890	1,165	10,761f	9 24	100
1891	2,019	15,971	7 91	200
1892	1,776	16,014	9 02	623
1893	1,223	10,197	8 34	275
1894	2,048	17,664	8 63	636
1895	1,639	17,262	10 53	618
1896	1,500	11,341	7 56	537
1897	1,728	11,059	6 55	535
1898	1,881	12,161	6 47	624
1899	911	6,053	6 64	470
Moyenne pour la période décennale. . . .	1,589	12,848f		

FORÊT DOMANIALE DE TANNIÈRES

Contenance : Totale, 532^{h}48^{a}; boisée, 521^{h}67^{a}.

Étage géologique : Grès vosgien.

Altitudes : Extrêmes, 380 à 440; moyenne, 400.

Essences : Chêne, 10; hêtre, 75; tremble, bouleau, 5; résineux, 10.

Traitement : Futaie régulière.

Origine : Cette forêt, qui faisait partie de l'ancien domaine ducal de Lorraine, est devenue, lors de la réunion de ce duché à la France, propriété de l'État.

ANNÉES.	NOMBRE de MÈTRES CUBES exploités.	PRIX EN NUMÉRAIRE 1 fr. 60 c. compris.	PRIX du MÈTRE CUBE.	VALEUR des TRAVAUX mis en charge.
1870	1,407	10,591f	7f 53	»
1871	»	»	»	»
1872	5,265	42,596	8 09	»
1873	936	10,888	11 63	»
1874	1,234	17,242	13 97	»
1875	1,201	13,795	11 49	»
1876	585	7,974	13 63	»
1877	1,060	13,328	12 57	»
1878	2,152	29,960	13 92	»
1879	58	582	10 03	»
Moyenne pour la période décennale. . . .	1,390	14,696f		
1880	1,079	12,242f	11 35	»
1881	1,602	10,191	6 36	»
1882	2,507	16,520	6 59	363f
1883	2,849	16,855	5 92	572
1884	1,600	11,943	7 46	469
1885	2,718	21,080	7 76	385
1886	1,367	11,292	8 26	355
1887	2,593	18,182	7 01	483
1888	1,678	12,105	7 21	370
1889	2,317	17,718	7 65	370
Moyenne pour la période décennale. . . .	2,031	14,813f		
1890	2,189	14,636f	6 69	335
1891	2,516	18,916	7 52	250
1892	1,250	10,421	8 34	410
1893	2,872	22,359	7 79	500
1894	1,327	11,279	8 50	455
1895	3,043	21,802	7 16	613
1896	1,499	12,347	8 24	518
1897	1,576	13,308	8 45	522
1898	1,895	16,385	8 65	608
1899	1,675	14,661	8 75	617
Moyenne pour la période décennale. . . .	1,984	15,611f		

FORÊT DOMANIALE DE TERNES

Contenance : Totale, 1 176^{h}16^{a}; boisée, 1 152^{h}29^{a}.

Étage géologique : Marnes irisées et diluvium argileux.

Altitudes : Extrêmes, 320 à 370; moyenne, 345.

Essences : Chêne, 10; hêtre, 55; charme, 30; bois blancs, 5.

Traitement : Futaie régulière (1re série); taillis sous futaie (1re série).

Origine : La forêt de Ternes, connue de tout temps sous ce nom, a fait partie du domaine ducal de Lorraine jusqu'à la réunion de cette province à la France (1766).

ANNÉES.	NOMBRE de MÈTRES CUBES exploités.	PRIX EN NUMÉRAIRE 1 fr. 60 c. compris.	PRIX du MÈTRE CUBE.	VALEUR des TRAVAUX mis en charge.
1870	3,855	50,983f	13f 23	»
1871	3,153	26,494	8 40	»
1872	2,753	31,389	11 40	»
1873	1,530	21,547	14 08	»
1874	1,270	20,610	16 23	»
1875	2,059	38,835	18 86	»
1876	2,487	46,334	18 63	»
1877	2,859	34,075	11 92	»
1878	1,574	28,642	18 20	»
1879	2,241	35,385	15 79	»
Moyenne pour la période décennale. . . .	2,378	33,429f		
1880	2,656	33,991f	12 80	»
1881	1,629	21,496	13 20	»
1882	2,373	29,030	12 23	1,442f
1883	2,573	33,530	13 03	2,049
1884	4,496	45,891	10 20	1,298
1885	2,846	20,457	7 19	2,180
1886	4,677	37,840	8 09	1,732
1887	4,204	36,705	8 73	1,742
1888	7,658	54,929	7 17	1,635
1889	4,882	46,710	9 57	1,445
Moyenne pour la période décennale. . . .	3,799	36,058f		
1890	8,703	69,471f	7 98	1,420
1891	5,970	46,975	7 87	1,742
1892	7,364	56,615	7 69	1,811
1893	6,508	48,825	7 50	1,084
1894	7,344	61,328	8 35	1,740
1895	5,779	51,659	8 94	2,352
1896	7,697	57,544	7 48	2,359
1897	8,244	56,419	6 84	2,436
1898	5,705	33,168	5 81	2,008
1899	8,341	73,501	8 81	3,014
Moyenne pour la période décennale. . . .	7,165	55,550f		

*

FORÊT DOMANIALE DE THAON

Contenance : Totale, 288^{h}89^{a}; boisée, 285^{h}02^{a}.

Étage géologique : Diluvium argileux et grès vosgien.

Altitudes : Extrêmes, 330 à 375; moyenne, 350.

Essences : Hêtre, 60; chêne, 30; charme, 8; bouleau et bois blancs, 2.

Traitement : Futaie régulière.

Origine : La forêt de Thaon a été constituée par la réunion de forêts d'origine diverse qui ne formaient autrefois qu'une seule masse, savoir :

1° La futaie d'Oncourt qui appartenait à l'abbaye de Chaumouzey;

2° Le bois Saint-Pierre qui provient du domaine ducal de Lorraine;

3° La forêt de Thaon et les deux bois du Buisson-Saint-Goéry et du Beauchêne, qui appartenaient au chapitre d'Épinal.

Ces massifs devinrent propriété de l'Etat lors de la réunion de la Lorraine à la France et à la Révolution.

ANNÉES.	NOMBRE de MÈTRES CUBES exploités.	PRIX EN NUMÉRAIRE 1 fr. 60 c. compris.	PRIX du MÈTRE CUBE.	VALEUR des TRAVAUX mis en charge.
1870	2,000	22,593f	11f 30	»
1871	1,136	10,632	9 36	»
1872	2,088	21,031	10 07	»
1873	706	8,669	12 28	»
1874	1,038	14,287	13 76	»
1875	455	6,947	15 27	»
1876	907	17,777	19 60	»
1877	556	6,942	12 49	»
1878	414	6,163	14 89	»
1879	127	11,509	9 06	»
Moyenne pour la période décennale. . . .	943	12,655f		
1880	160	2,138	13 36	»
1881	151	1,193	7 90	»
1882	794	7,512	9 46	225
1883	847	9,391	11 09	280
1884	1,989	20,899	10 50	517
1885	901	8,809	9 78	304
1886	1,557	11,878	7 63	382
1887	582	5,855	10 06	242
1888	6,201	42,505	6 86	360
1889	982	6,748	6 87	360
Moyenne pour la période décennale. . . .	1,416	11,693f		
1890	1,125	8,302f	7 38	105
1891	1,034	9,806	9 48	200
1892	1,055	7,487	7 10	192
1893	698	8,253	11 82	192
1894	872	8,670	9 94	250
1895	655	7,347	11 22	195
1896	1,304	10,807	8 29	296
1897	1,403	10,536	7 51	296
1898	743	7,114	9 57	335
1899	996	9,740	9 78	385
Moyenne pour la période décennale. . . .	988	8,806		

FORÊT DOMANIALE DES TROIS-BOIS

Contenance : Totale, 348^{h}48^{a}; boisée, 337^{h}56^{a}.

Étage géologique : Grès bigarré.

Altitudes : Extrêmes, 306 à 338; moyenne, 320.

Essences : Chêne, 15; hêtre, 30; charme, 40; bois blancs, 15.

Traitement : Futaie régulière.

Origine : Cette forêt, formée de la réunion des cantons de Genevoivre, Saint-Christophe et Videbourse, a toujours appartenu aux ducs de Lorraine. Elle a été réunie au domaine de l'État de France en 1766.

ANNÉES.	NOMBRE de MÈTRES CUBES exploités.	PRIX EN NUMÉRAIRE 1 fr. 60 c. compris.	PRIX du MÈTRE CUBE.	VALEUR des TRAVAUX mis en charge.
1870	906	6,010f	6f 63	»
1871	1,676	9,300	5 55	»
1872	1,080	11,863	10 98	»
1873	559	4,232	7 57	»
1874	1,500	20,457	13 64	»
1875	691	7,582	10 97	»
1876	1,006	22,373	22 24	»
1877	1,459	23,134	15 86	»
1878	1,492	19,123	12 82	»
1879	1,071	19,427	18 14	»
Moyenne pour la période décennale. . . .	1,144	14,350f		
1880	1,247	16,823f	13 49	»
1881	1,412	13,179	9 33	»
1882	1,737	12,402	7 14	425
1883	1,067	5,939	5 57	462
1884	1,461	9,871	6 76	207
1885	2,308	13,603	5 89	181
1886	1,418	7,436	5 24	426
1887	1,195	8,348	6 99	236
1888	1,198	7,452	6 22	577
1889	1,289	6,731	5 22	250
Moyenne pour la période décennale. . . .	1,433	10,178f		
1890	1,815	11,809f	6 51	300
1891	810	6,945	8 57	117
1892	969	9,822	10 14	235
1893	1,257	13,334	10 61	439
1894	1,280	12,473	9 75	965
1895	1,449	16,434	11 34	690
1896	1,342	19,005	14 16	667
1897	1,594	25,841	16 21	1,274
1898	984	9,882	10 04	1,024
1899	1,346	22,273	16 54	929
Moyenne pour la période décennale. . . .	1,285	14,782f		

NANCY ET PARIS, BERGER-LEVRAULT ET Cie.

BERGER-LEVRAULT ET Cie, ÉDITEURS

PARIS, 5, RUE DES BEAUX-ARTS. — 18, RUE DES GLACIS, NANCY

Plateau lorrain et Vosges. 22e série du *Voyage en France*, par ARDOUIN-DUMAZET. 1900. Un volume in-12 de 427 pages, avec 27 cartes et croquis, br. 3 fr. 50 c. Élégamment relié . . . . . 4 fr.

Le Plateau lorrain. Essai de géographie régionale, par B. AUERBACH, professeur de géographie à la Faculté des lettres de Nancy. 1893. Beau volume in-12, avec 24 croquis cartographiques et 21 vues photographiques, broché. . . . . 5 fr.

Guide du géologue en Lorraine. Meurthe-et-Moselle, Vosges, Meuse, par G. BLEICHER, professeur d'histoire naturelle à l'Université de Nancy. 1887. Un joli volume in-12, avec 14 figures et 2 planches, broché . . . . . 3 fr. 50 c.

Le Traitement des bois en France. Estimation, partage et usufruit des forêts, par Ch. BROILLIARD, ancien professeur à l'École forestière. Nouvelle édition. 1894. Un beau volume in-8 de 700 pages, broché . . . . . 7 fr. 50 c. Relié en percaline . . . . . 9 fr.

Cours d'Aménagement des forêts, par le même. 1878. Un volume in-8, br. 10 fr.

Les Arbres et les peuplements forestiers. Formation de leur volume et de leur valeur, d'après les travaux récents des stations de recherches forestières allemandes, par G. HUFFEL, professeur à l'École nationale forestière. 1893. Un volume grand in-8, avec 93 figures et 2 planches, broché . . . . . 10 fr.

Guide pratique de reboisement, par Ch. ROUSSEAU, conservateur des forêts. 2e édition, revue, corrigée et augmentée. 1890. Volume in-12, broché. 1 fr. 25 c.

La Sylviculture pratique. Les boisements productifs en toutes situations. Mise en valeur des sols pauvres, par Alph. FILLON, inspecteur des forêts. (Ouvrage couronné.) 1889. Un volume, broché . . . . . 3 fr.

Du Mode de répartition de l'Affouage communal. Revision de l'article 105 du Code forestier, par Léon GERMAIN, docteur en droit, juge au tribunal de première instance de Vesoul, auteur du *Manuel de l'affouagiste*. 1899. Grand in-8, br. 2 fr.

Étude sur l'expérimentation forestière. Organisation et fonctionnement, par E. REUSS et E. BARTET, professeurs à l'École nationale forestière. (Extrait des *Annales de la Science agronomique*.) 1885. Grand in-8, broché . . . . . 5 fr.

Recherches sur les formes naturelles de l'humus et leur influence sur la végétation et le sol, par Dr P. E. MULLER. Traduit de l'allemand par Henry GRANDEAU, sous-directeur de la Station agronomique de l'Est. 1889. Volume grand in-8, avec 16 figures et 7 planches, broché . . . . . 10 fr.

Les Alpes françaises. Étude sur l'économie alpestre et l'application de la loi du 4 avril 1882 à la restauration et à l'amélioration des pâturages, par F. BRIOT, inspecteur des forêts. Ouvrage couronné par la Société nationale d'agriculture de France. 1896. Un beau volume grand in-8 de 627 pages, avec 6 héliogravures, 2 cartes en couleurs et 179 plans ou figures, broché . . . . . 25 fr.

Pâturages et forêts. Mise en valeur des terres incultes du massif central de la France, par F. GEBHART, inspecteur des forêts. 1890. Grand in-8, avec 1 planche en héliotypie, broché. . . . . 2 fr. 50 c.

Étude sur les petits chemins de fer forestiers, par E. THIÉRY, professeur à l'École nationale forestière. 1897. Un volume grand in-8, avec nombreuses figures et planches, broché. . . . . 10 fr.

Chasse et Pêche en France, par L. BOPPE, ancien directeur de l'École nationale forestière. 1900. Un volume in-12 avec figures et graphiques en couleurs, relié en percaline gaufrée . . . . . 4 fr. 50 c.

Le Chêne-liège. Sa culture et son exploitation, par A. LAMEY, conservateur des forêts en retraite. 1892. Un volume grand in-8 de 295 pages, avec 2 pl., br. 6 fr.

Code de Législation rurale, comprenant le *Code rural*, le *Code forestier* et les extraits des divers Codes : *civil, de procédure, d'instruction criminelle, pénal* et *de commerce*, par Léon LESAGE, docteur en droit, et Maurice LESAGE, ingénieur agronome. Ouvrage honoré d'une souscription par le ministère de l'agriculture. — 1er fascicule : *Code rural* et *Code forestier*. 1899. Broch. grand in-8 de 94 p. 3 fr.

La Chasse. Législation, jurisprudence, doctrine. (Extrait du *Répertoire de police judiciaire et administrative*, publié sous la direction de M. LÉPINE, préfet de police.) 1895. Un volume in-12, broché . . . . . 2 fr.

Vocabulaire forestier allemand-français et français-allemand, par J. GERSCHEL, agrégé de l'Université, professeur d'allemand à l'École nationale forestière. 3e édition, revue et considérablement augmentée. 1897. In-12, broché . . . 3 fr. Relié en percaline souple . . . . . 3 fr. 50 c.

Nancy, impr. Berger-Levrault et Cie.

3 2044 102 819 414

J. HOLZER
BINDER

3 2044 102 819 414

J. HOLZER
BINDERY